

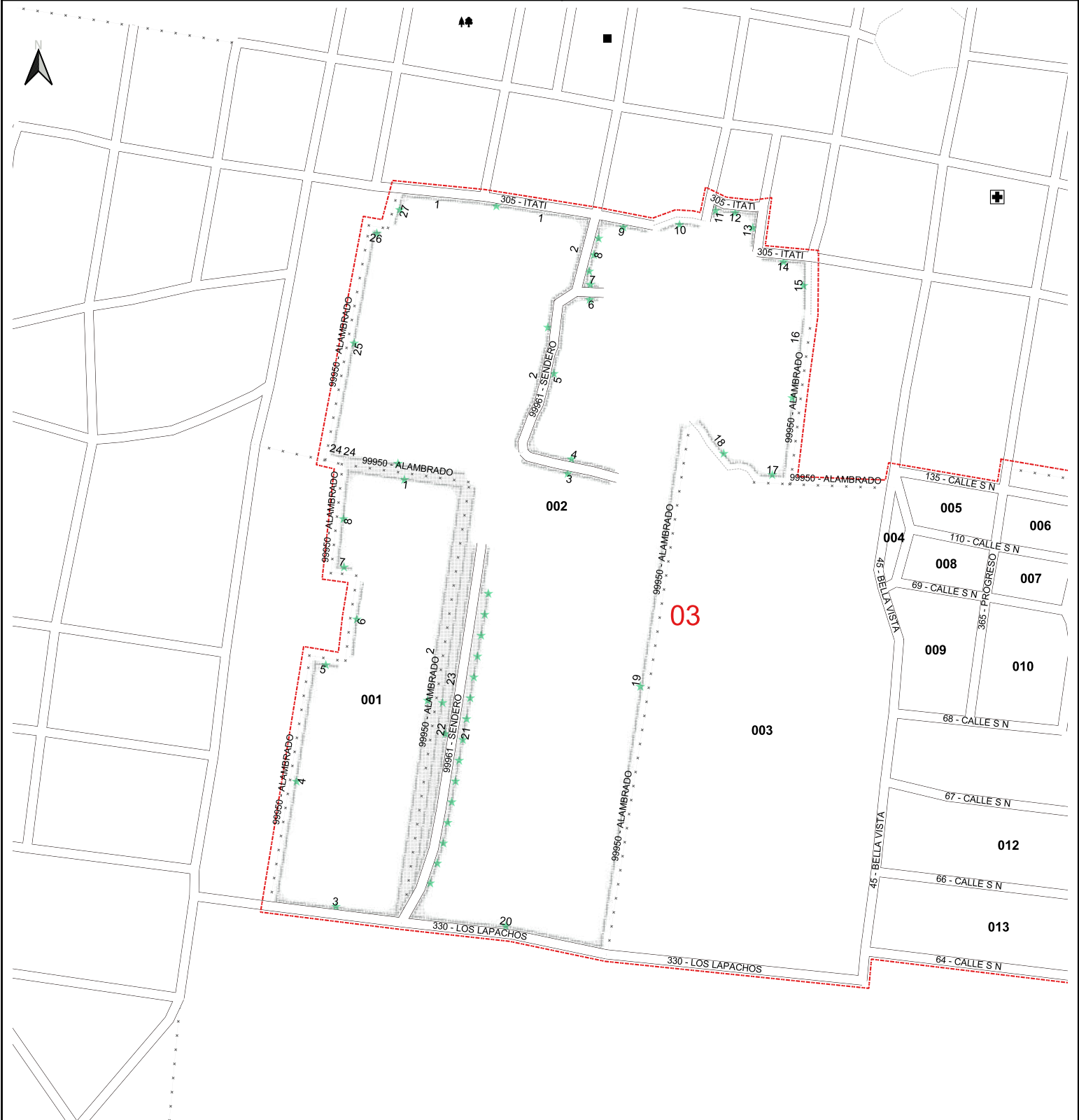
# C O P I A R   E N   S E D E

**UBICACIÓN GEOGRÁFICA**

Provincia: (18) CORRIENTES  
 Depto: (133) SAN COSME  
 Localidad: (040) SANTA ANA DE LOS GUÁCARAS

Fracción: 05  
 Radio: 03  
 Segmento: 70

Escala 1:6000  
 POSGAR94 / Faja 6 - EPSG:22186  
 Fuente: DPE - INDEC  
 Elaborado por: DPE - INDEC  
 Coordinación del Sistema  
 Geoestadístico  
 Fecha de Elaboración: 2022



## LEYENDA

Código    Nombre de calle  
 -----  
 2933 - GOMEZ CARRILLO  
 ●    Vivienda Colectiva

- |                    |           |                  |                  |                     |
|--------------------|-----------|------------------|------------------|---------------------|
| Límite de Fracción | Alambrado | Cementerio       | Estación de FFCC | Plaza               |
| Límite de Radio    | Otro      | Edificio Público | Hospital         | Policía             |
| Ferrocarril        |           | Escuela          | Iglesia          | Terminal de Omnibus |

## DESCRIPCIÓN

Inicio: Manzana 001 completa Manzana 002 completa

UBICACIÓN GEOGRÁFICA

Provincia: (18) CORRIENTES

Depto: (133) SAN COSME

Localidad: (040) SANTA ANA DE LOS  
GUÁCARAS

Fracción: 05

Radio: 03
















Segmento: 71

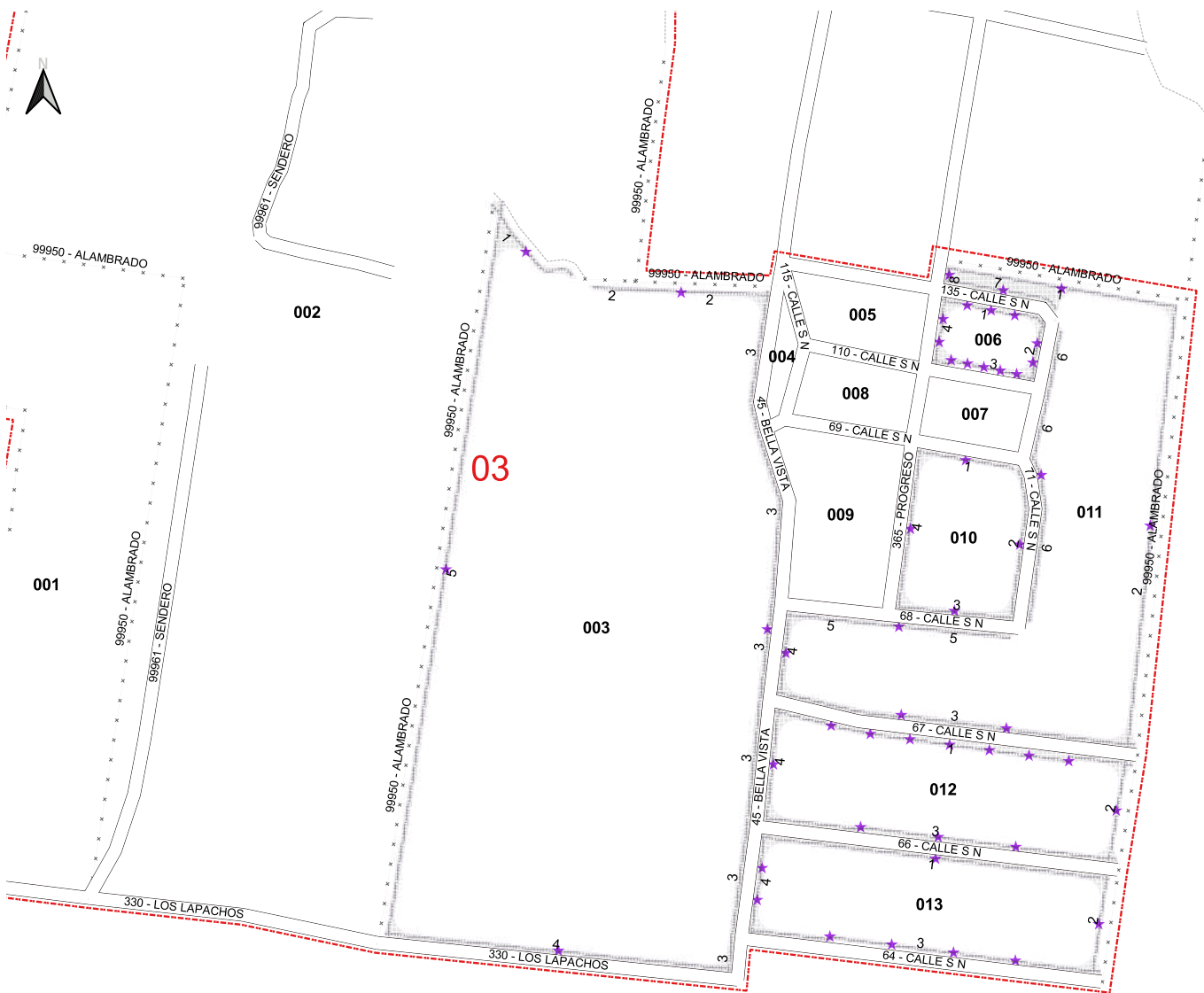
C  
O  
P  
I  
A  
R  
  
E  
N  
  
S  
E  
D  
E

LEYENDA

Código Nombre de calle

2933- GOMEZ CARRILLO

-  Vivienda Colectiva
-  Límite de Fracción
-  Límite de Radio
-  Ferrocarril
-  Alambrado
-  Otro
-  Cementerio
-  Edificio Público
-  Escuela
-  Estación de FFCC
-  Hospital
-  Iglesia
-  Plaza
-  Policía
-  Terminal de Omnibus



DESCRIPCIÓN

Inicio: Manzana 003 completa Manzana 006 completa Manzana 010 completa Manzana 011 completa Manzana 012 completa Manzana 013 completa

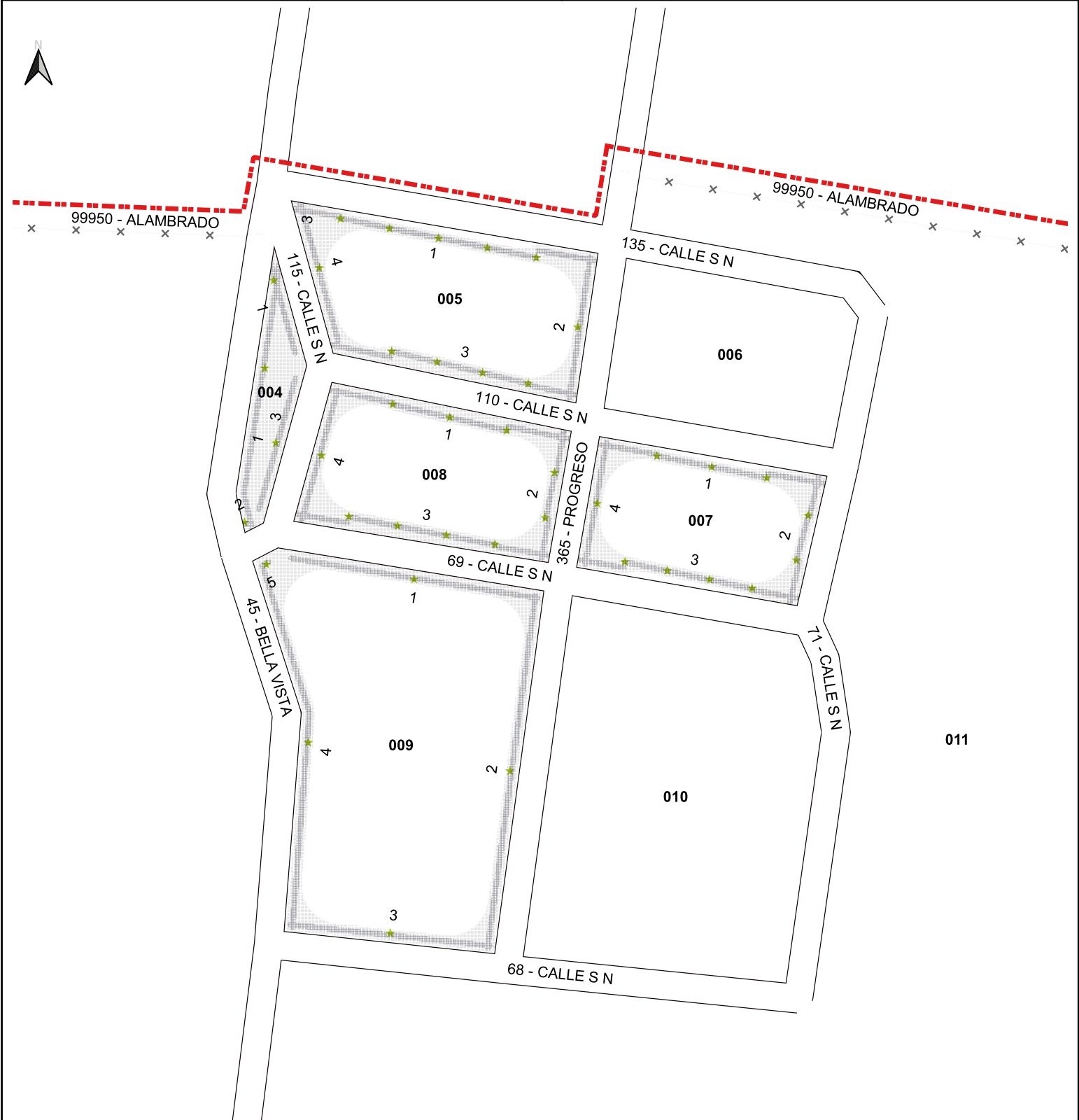
Escala 1:5400  
POSGAR94 / Faja 6 - EPSG:22186

Fuente: DPE - INDEC  
Elaborado por: DPE - INDEC  
Coordinación del Sistema  
Geoestadístico  
Fecha de Elaboración: 2022

**UBICACIÓN GEOGRÁFICA**  
 Provincia: (18) CORRIENTES  
 Depto: (133) SAN COSME  
 Localidad: (040) SANTA ANA DE LOS GUÁCARAS

Fracción: 05  
 Radio: 03  
 Segmento: 72

Escala 1:1900  
 POSGAR94 / Faja 6 - EPSG:22186  
 Fuente: DPE - INDEC  
 Elaborado por: DPE - INDEC  
 Coordinación del Sistema  
 Geoestadístico  
 Fecha de Elaboración: 2022



**LEYENDA**

Código Nombre de calle  
 -----  
 2933 - GOMEZ CARRILLO  
 ● Vivienda Colectiva

- |                    |                 |             |           |                     |            |                  |       |
|--------------------|-----------------|-------------|-----------|---------------------|------------|------------------|-------|
| Límite de Fracción | Límite de Radio | Ferrocarril | Alambrado | Otro                | Cementerio | Estación de FFCC | Plaza |
| Edificio Público   | Hospital        | Iglesia     | Escuela   | Terminal de Omnibus | Policía    |                  |       |

**DESCRIPCIÓN**

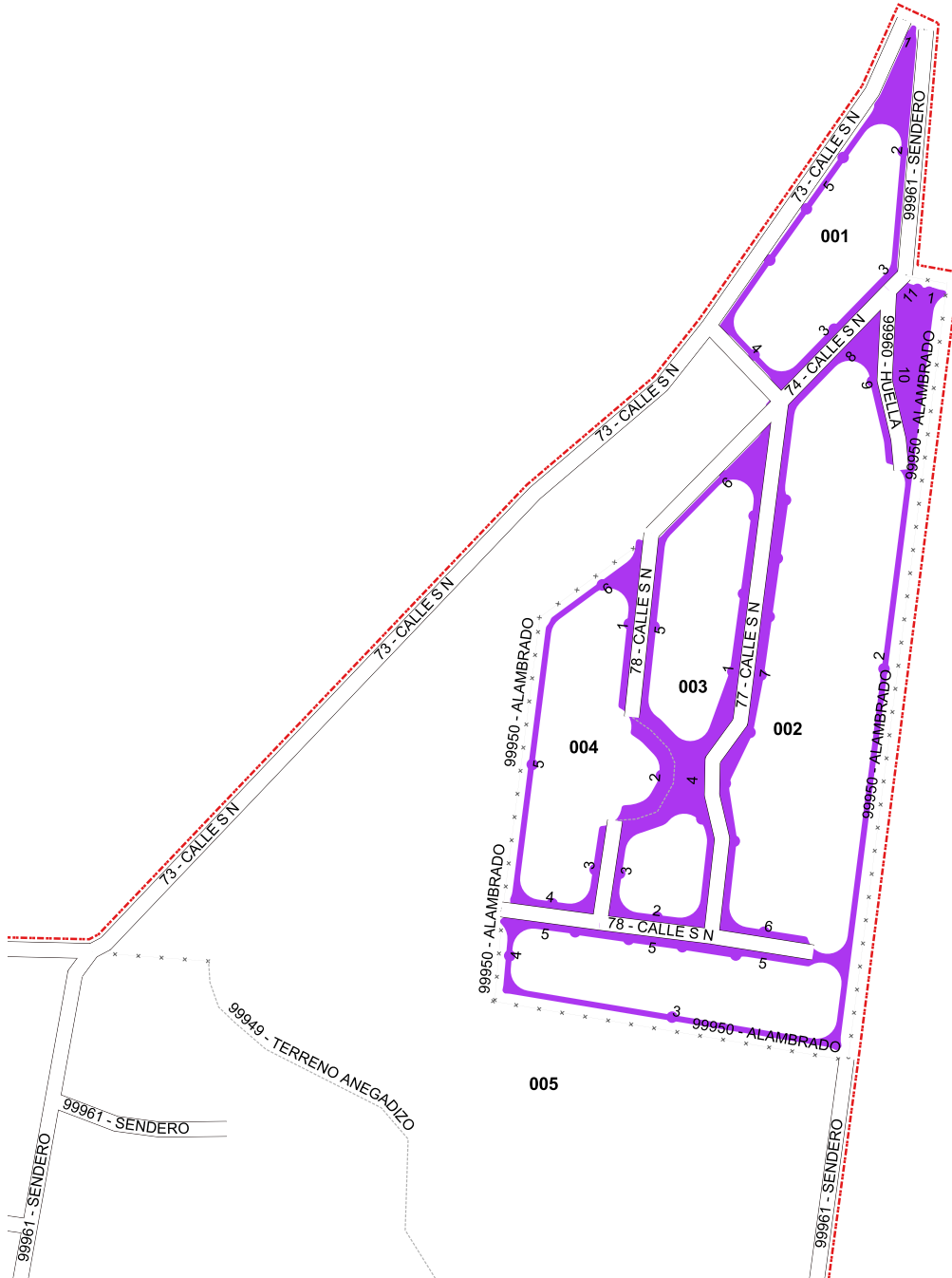
Inicio: Manzana 004 completa Manzana 005 completa Manzana 007 completa Manzana 008 completa Manzana 009 completa

**UBICACIÓN GEOGRÁFICA**

Provincia: (18) CORRIENTES  
 Depto: (133) SAN COSME  
 Localidad: (040) SANTA ANA DE LOS GUÁCARAS

Fracción: 05  
 Radio: 05  
 Segmento: 01

Escala 1:4900  
 POSGAR94 / Faja 6 - EPSG:22186  
 Fuente: DPE - INDEC  
 Elaborado por: DPE - INDEC  
 Coordinación del Sistema Geostatístico  
 Fecha de Elaboración: 2022



**LEYENDA**

Código	Nombre de calle
2933	- GOMEZ CARRILLO
●	Vivienda Colectiva

- |                    |           |                  |                  |                     |
|--------------------|-----------|------------------|------------------|---------------------|
| Límite de Fracción | Alambrado | Cementerio       | Estación de FFCC | Plaza               |
| Límite de Radio    | Otro      | Edificio Público | Hospital         | Policía             |
| Ferrocarril        |           | Escuela          | Iglesia          | Terminal de Omnibus |

**DESCRIPCIÓN**

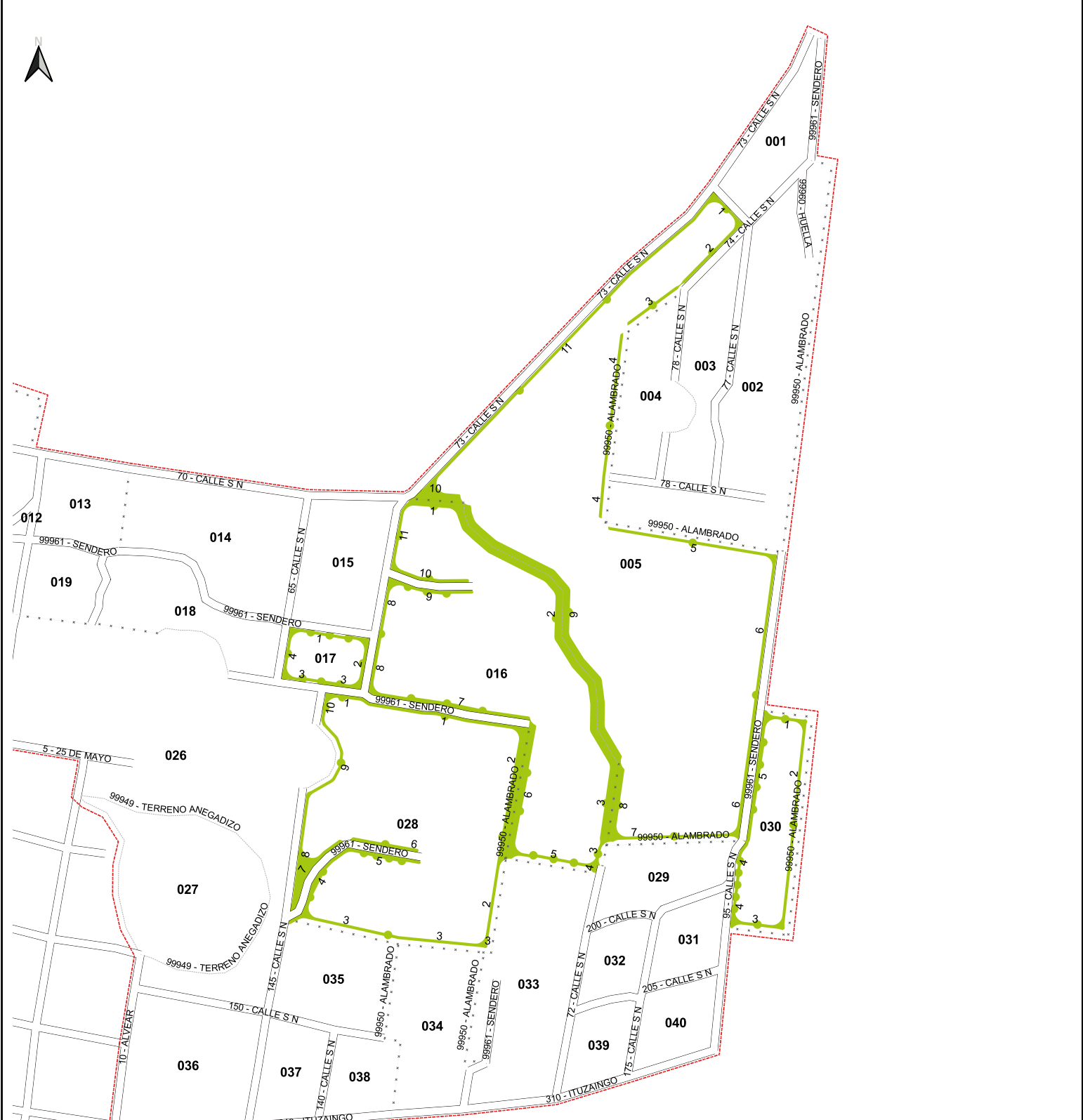
Inicio: Manzana 001 completa Manzana 002 completa Manzana 003 completa Manzana 004 completa



**UBICACIÓN GEOGRÁFICA**  
 Provincia: (18) CORRIENTES  
 Depto: (133) SAN COSME  
 Localidad: (040) SANTA ANA DE LOS GUÁCARAS

Fracción: 05  
 Radio: 05  
 Segmento: 02

Escala 1:7300  
 POSGAR94 / Faja 6 - EPSG:22186  
 Fuente: DPE - INDEC  
 Elaborado por: DPE - INDEC  
 Coordinación del Sistema  
 Geoestadístico  
 Fecha de Elaboración: 2022



**LEYENDA**

<p>Código    Nombre de calle</p> <p>-----</p> <p>2933 - GOMEZ CARRILLO</p> <p>●    Vivienda Colectiva</p>	<p>— Límite de Fracción</p> <p>- - - Límite de Radio</p> <p>— Ferrocarril</p>	<p>✕ ✕ Alambrado</p> <p>— Otro</p>	<p>⚰ Cementerio</p> <p>🏢 Edificio Público</p> <p>🎓 Escuela</p>	<p>🚆 Estación de FFCC</p> <p>🏥 Hospital</p> <p>✝ Iglesia</p>	<p>🌳 Plaza</p> <p>🚔 Policía</p> <p>🚌 Terminal de Omnibus</p>
---	---	------------------------------------	--	--	--

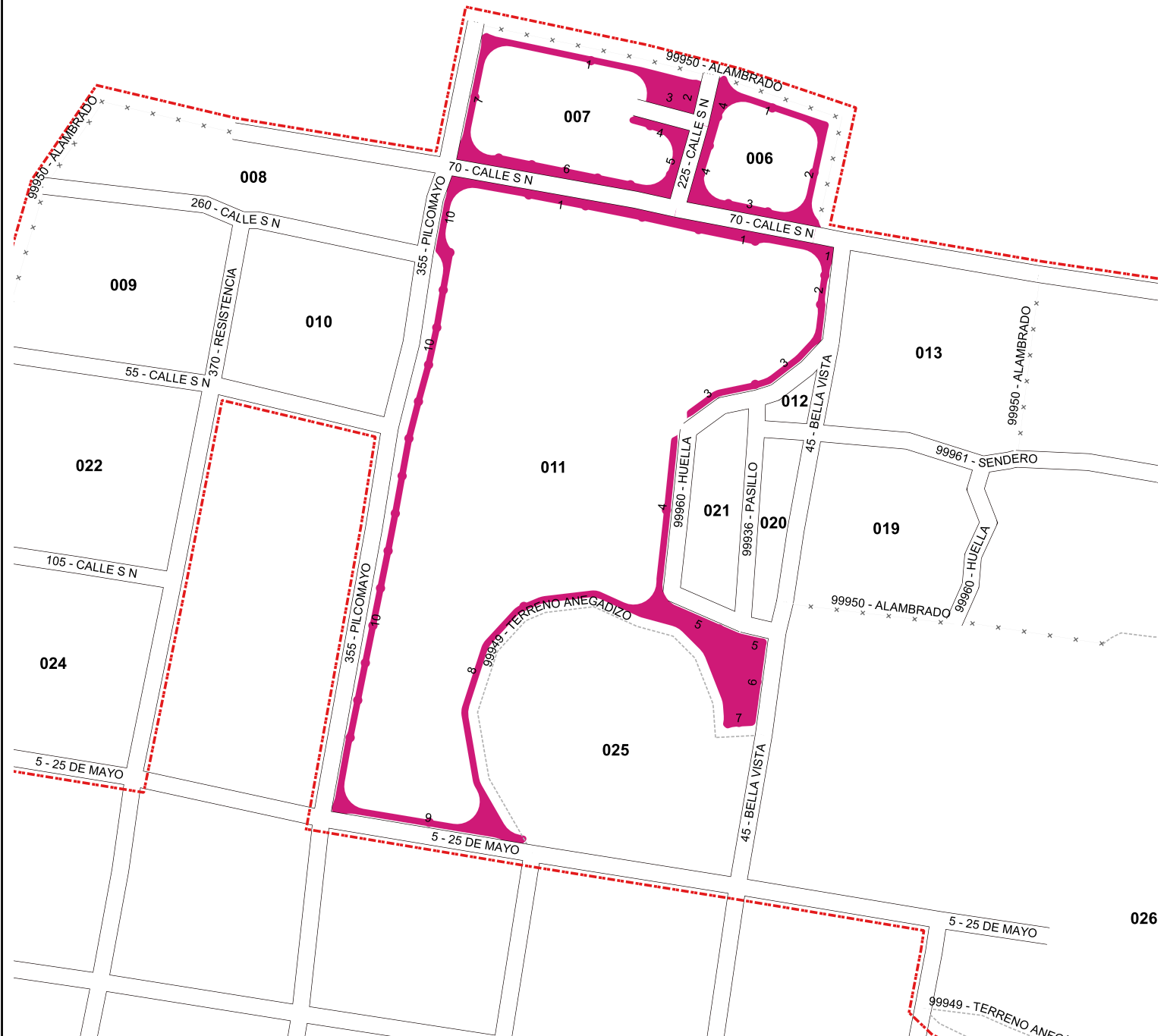
**DESCRIPCIÓN**

Inicio: Manzana 005 completa Manzana 016 completa Manzana 017 completa Manzana 028 completa Manzana 030 completa

**UBICACIÓN GEOGRÁFICA**  
 Provincia: (18) CORRIENTES  
 Depto: (133) SAN COSME  
 Localidad: (040) SANTA ANA DE LOS GUÁCARAS

Fracción: 05  
 Radio: 05  
 Segmento: 03

Escala 1:3500  
 POSGAR94 / Faja 6 - EPSG:22186  
 Fuente: DPE - INDEC  
 Elaborado por: DPE - INDEC  
 Coordinación del Sistema Geostadístico  
 Fecha de Elaboración: 2022



**LEYENDA**

Código    Nombre de calle  
 -----  
 2933 - GOMEZ CARRILLO  
 ●    Vivienda Colectiva

— Límite de Fracción    ✕—✕ Alambrado  
 - - - Límite de Radio    - - - - - Otro  
 — Ferrocarril

☩ Cementerio    🚆 Estación de FFCC    🌳 Plaza  
 🏢 Edificio Público    🏥 Hospital    🚔 Policía  
 🎓 Escuela    ⚪ Iglesia    🚌 Terminal de Omnibus

**DESCRIPCIÓN**

Inicio: Manzana 006 completa Manzana 007 completa Manzana 011 completa



**UBICACIÓN GEOGRÁFICA**








Provincia: (18) CORRIENTES  
 Depto: (133) SAN COSME  
 Localidad: (040) SANTA ANA DE LOS GUÁCARAS

C  
O  
P  
I  
A  
R  
  
E  
N  
  
S  
E  
D  
E

Fracción: 05  
 Radio: 05  
 Segmento: 04

**LEYENDA**

Código Nombre de calle  
 -----  
 2933- GOMEZ CARRILLO

-  Vivienda Colectiva
-  Límite de Fracción
-  Límite de Radio
-  Ferrocarril
-  Alambrado
-  Otro
-  Cementerio
-  Edificio Público
-  Escuela
-  Estación de FFCC
-  Hospital
-  Iglesia
-  Plaza
-  Policía
-  Terminal de Omnibus



**DESCRIPCIÓN**

Inicio: Manzana 008 completa Manzana 009 completa Manzana 010 completa

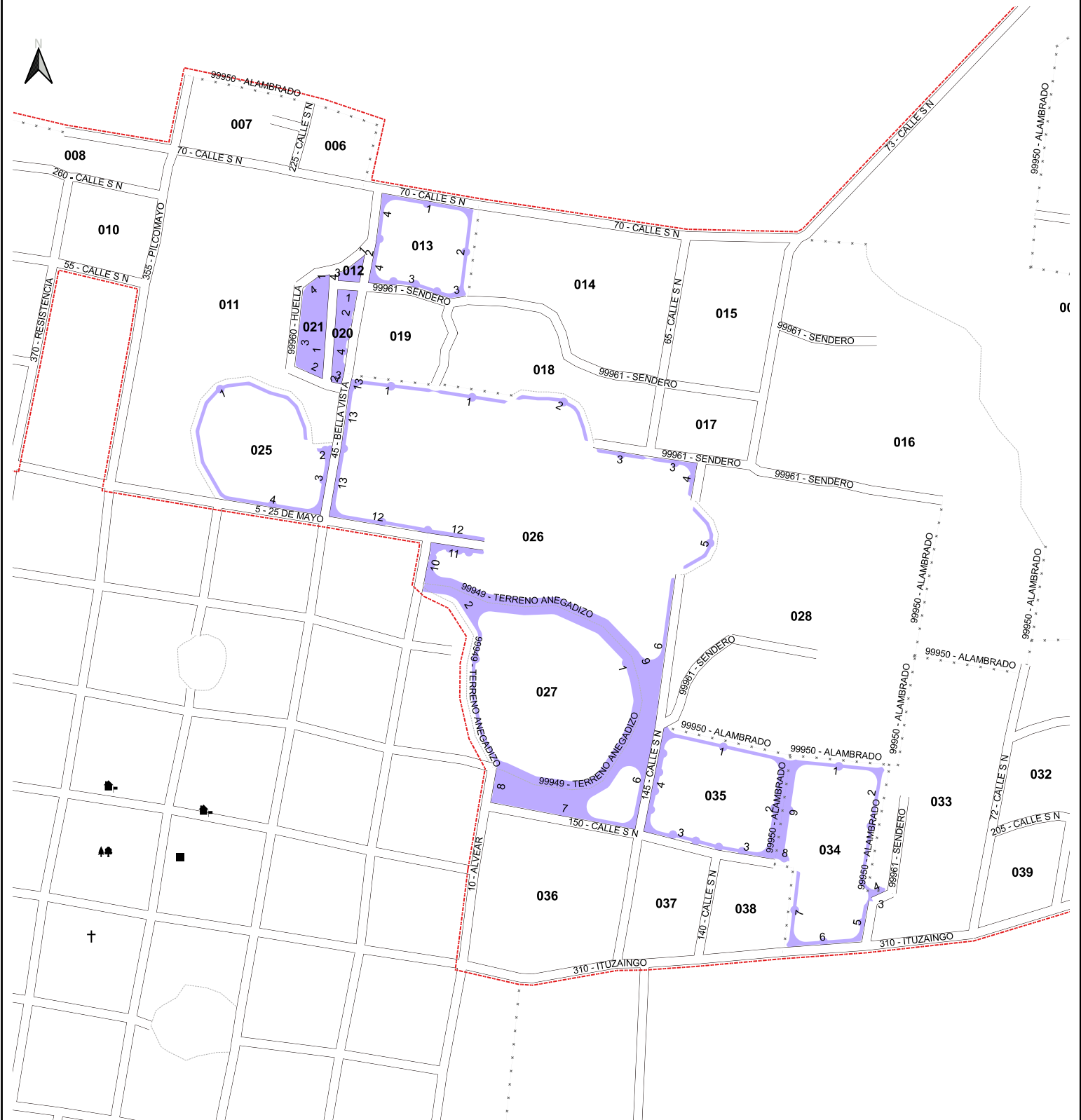
Escala 1:1700  
 POSGAR94 / Faja 6 - EPSG:22186  
 Fuente: DPE - INDEC  
 Elaborado por: DPE - INDEC  
 Coordinación del Sistema  
 Geoestadístico  
 Fecha de Elaboración: 2022

**UBICACIÓN GEOGRÁFICA**

Provincia: (18) CORRIENTES  
 Depto: (133) SAN COSME  
 Localidad: (040) SANTA ANA DE LOS GUÁCARAS

Fracción: 05  
 Radio: 05  
 Segmento: 05

Escala 1:6300  
 POSGAR94 / Faja 6 - EPSG:22186  
 Fuente: DPE - INDEC  
 Elaborado por: DPE - INDEC  
 Coordinación del Sistema  
 Geoestadístico  
 Fecha de Elaboración: 2022



**LEYENDA**

<p>Código    Nombre de calle</p> <p>-----</p> <p>2933 - GOMEZ CARRILLO</p> <p>●    Vivienda Colectiva</p>	<p>— Límite de Fracción</p> <p>- - - Límite de Radio</p> <p>— Ferrocarril</p>	<p>✕ ✕ Alambrado</p> <p>— Otro</p>	<p>⊕ Cementerio</p> <p>■ Edificio Público</p> <p>🏫 Escuela</p>	<p>🚆 Estación de FFCC</p> <p>🏥 Hospital</p> <p>⊕ Iglesia</p>	<p>🌳 Plaza</p> <p>🚔 Policía</p> <p>🚌 Terminal de Omnibus</p>
---	---	------------------------------------	--	--	--

**DESCRIPCIÓN**

Inicio: Manzana 012 completa Manzana 013 completa Manzana 020 completa Manzana 021 completa Manzana 025 completa Manzana 026 completa Manzana 027 completa Manzana 034 completa Manzana 035 completa

UBICACIÓN GEOGRÁFICA

Provincia: (18) CORRIENTES  
Depto: (133) SAN COSME  
Localidad: (040) SANTA ANA DE LOS GUÁCARAS
















Fracción: 05  
Radio: 05  
Segmento: 06

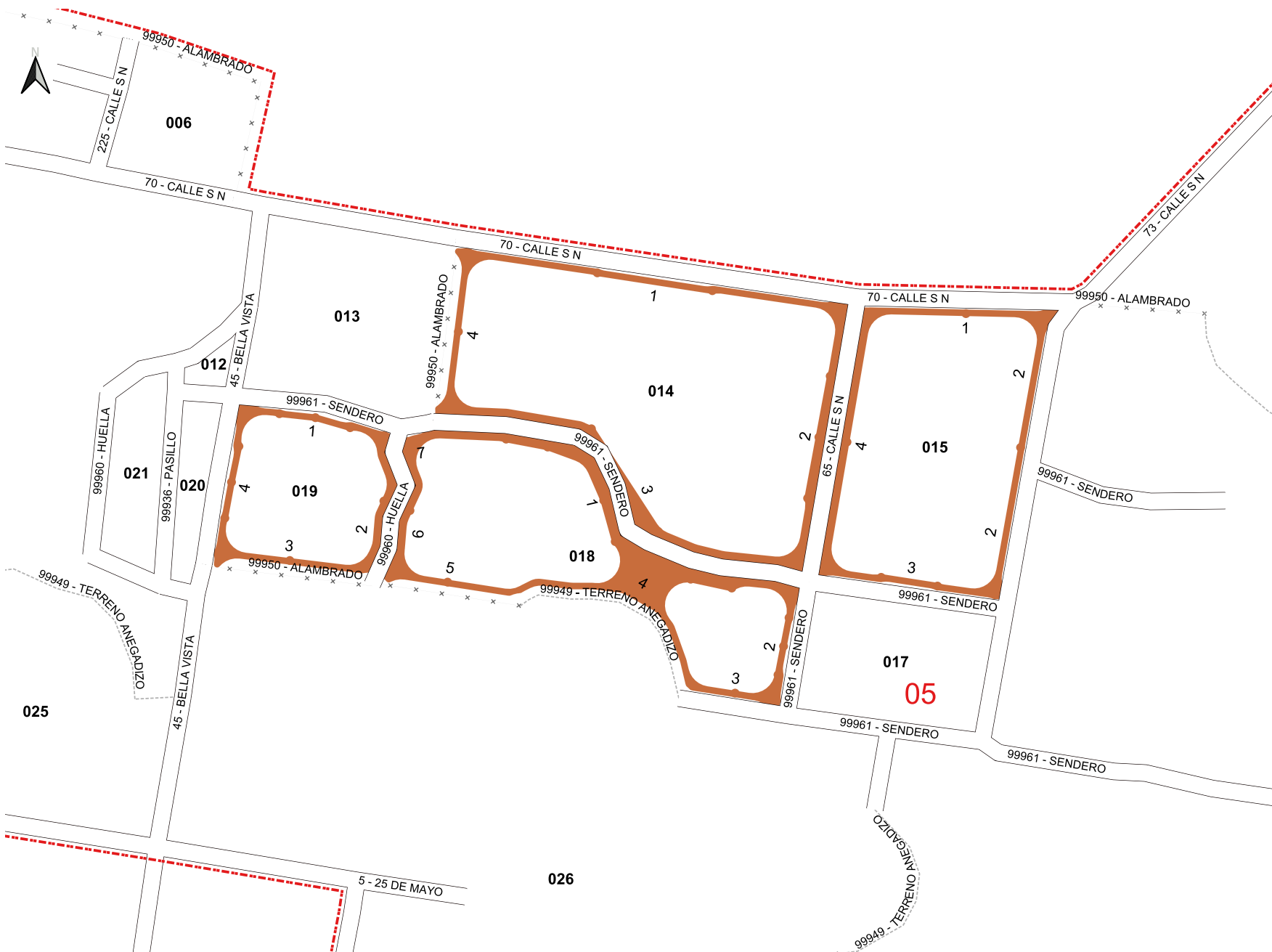
C  
O  
P  
I  
A  
R  
  
E  
N  
  
S  
E  
D  
E

LEYENDA

Código Nombre de calle

2933- GOMEZ CARRILLO

-  Vivienda Colectiva
-  Límite de Fracción
-  Límite de Radio
-  Ferrocarril
-  Alambrado
-  Otro
-  Cementerio
-  Edificio Público
-  Escuela
-  Estación de FFCC
-  Hospital
-  Iglesia
-  Plaza
-  Policía
-  Terminal de Omnibus



DESCRIPCIÓN

Inicio: Manzana 014 completa Manzana 015 completa Manzana 018 completa Manzana 019 completa

Escala 1:3400  
POSGAR94 / Faja 6 - EPSG:22186  
Fuente: DPE - INDEC  
Elaborado por: DPE - INDEC  
Coordinación del Sistema  
Geoestadístico  
Fecha de Elaboración: 2022



**UBICACIÓN GEOGRÁFICA**

Provincia: (18) CORRIENTES  
 Depto: (133) SAN COSME  
 Localidad: (040) SANTA ANA DE LOS GUÁCARAS

Fracción: 05  
 Radio: 05  
 Segmento: 07

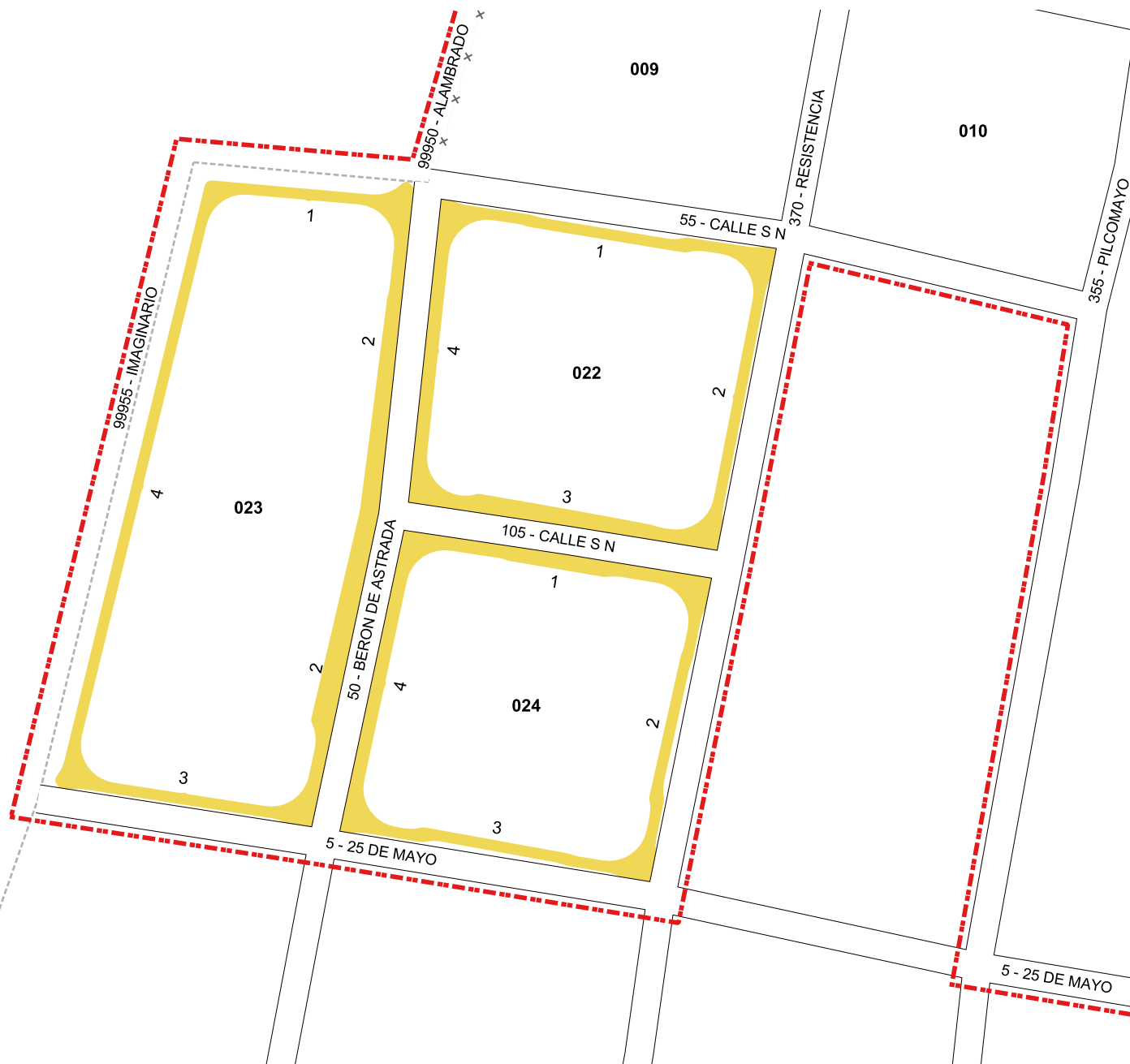
C  
O  
P  
I  
A  
R  
  
E  
N  
  
S  
E  
D  
E

**LEYENDA**

Código Nombre de calle

2933- GOMEZ CARRILLO

-  Vivienda Colectiva
-  Límite de Fracción
-  Límite de Radio
-  Ferrocarril
-  Alambrado
-  Otro
-  Cementerio
-  Edificio Público
-  Escuela
-  Estación de FFCC
-  Hospital
-  Iglesia
-  Plaza
-  Policía
-  Terminal de Omnibus



**DESCRIPCIÓN**

Inicio: Manzana 022 completa Manzana 023 completa Manzana 024 completa

Escala 1:2200  
 POSGAR94 / Faja 6 - EPSG:22186  
 Fuente: DPE - INDEC  
 Elaborado por: DPE - INDEC  
 Coordinación del Sistema  
 Geoestadístico  
 Fecha de Elaboración: 2022



UBICACIÓN GEOGRÁFICA

Provincia: (18) CORRIENTES  
Depto: (133) SAN COSME  
Localidad: (040) SANTA ANA DE LOS GUÁCARAS
















Fracción: 05  
Radio: 05  
Segmento: 08

C  
O  
P  
I  
A  
R  
  
E  
N  
  
S  
E  
D  
E

LEYENDA

Código Nombre de calle

2933- GOMEZ CARRILLO

-  Vivienda Colectiva
-  Límite de Fracción
-  Límite de Radio
-  Ferrocarril
-  Alambrado
-  Otro
-  Cementerio
-  Edificio Público
-  Escuela
-  Estación de FFCC
-  Hospital
-  Iglesia
-  Plaza
-  Policía
-  Terminal de Omnibus



DESCRIPCIÓN

Inicio: Manzana 029 completa Manzana 031 completa Manzana 032 completa Manzana 033 completa Manzana 039 completa Manzana 040 completa

Escala 1:3200  
POSGAR94 / Faja 6 - EPSG:22186  
Fuente: DPE - INDEC  
Elaborado por: DPE - INDEC  
Coordinación del Sistema  
Geoestadístico  
Fecha de Elaboración: 2022

UBICACIÓN GEOGRÁFICA

Provincia: (18) CORRIENTES  
 Depto: (133) SAN COSME  
 Localidad: (040) SANTA ANA DE LOS GUÁCARAS
















Fracción: 05  
 Radio: 05  
 Segmento: 09

C  
O  
P  
I  
A  
R  
  
E  
N  
  
S  
E  
D  
E

LEYENDA

Código Nombre de calle

2933- GOMEZ CARRILLO

-  Vivienda Colectiva
-  Límite de Fracción
-  Límite de Radio
-  Ferrocarril
-  Alambrado
-  Otro
-  Cementerio
-  Edificio Público
-  Escuela
-  Estación de FFCC
-  Hospital
-  Iglesia
-  Plaza
-  Policía
-  Terminal de Omnibus



DESCRIPCIÓN

Inicio: Manzana 036 completa Manzana 037 completa Manzana 038 completa

Escala 1:2500  
 POSGAR94 / Faja 6 - EPSG:22186  
 Fuente: DPE - INDEC  
 Elaborado por: DPE - INDEC  
 Coordinación del Sistema  
 Geoestadístico  
 Fecha de Elaboración: 2022



**UBICACIÓN GEOGRÁFICA**

Provincia: (18) CORRIENTES  
Depto: (133) SAN COSME  
Localidad: (040) SANTA ANA DE LOS GUÁCARAS

C  
O  
P  
I  
A  
R  
  
E  
N  
  
S  
E  
D  
E

Fracción: 05  
Radio: 06  
Segmento: 01

**LEYENDA**

Código Nombre de calle

2933- GOMEZ CARRILLO

- Vivienda Colectiva
- Límite de Fracción
- Límite de Radio
- Ferrocarril
- Alambrado
- Otro
- Cementerio
- Edificio Público
- Escuela
- Estación de FFCC
- Hospital
- Iglesia
- Plaza
- Policía
- Terminal de Omnibus



**DESCRIPCIÓN**

Inicio: Manzana 001 completa Manzana 002 completa Manzana 003 completa Manzana 004 completa Manzana 005 completa

Escala 1:3500  
POSGAR94 / Faja 6 - EPSG:22186  
Fuente: DPE - INDEC  
Elaborado por: DPE - INDEC  
Coordinación del Sistema  
Geoestadístico  
Fecha de Elaboración: 2022

UBICACIÓN GEOGRÁFICA

Provincia: (18) CORRIENTES

Depto: (133) SAN COSME

Localidad: (040) SANTA ANA DE LOS  
GUÁCARAS

Fracción: 05

Radio: 06
















Segmento: 02

C  
O  
P  
I  
A  
R  
  
E  
N  
  
S  
E  
D  
E

LEYENDA

Código Nombre de calle

2933- GOMEZ CARRILLO

-  Vivienda Colectiva
-  Límite de Fracción
-  Límite de Radio
-  Ferrocarril
-  Alambrado
-  Otro
-  Cementerio
-  Edificio Público
-  Escuela
-  Estación de FFCC
-  Hospital
-  Iglesia
-  Plaza
-  Policía
-  Terminal de Omnibus



DESCRIPCIÓN

Inicio: Manzana 006 completa Manzana 007 completa Manzana 008 completa

Escala 1:2700  
 POSGAR94 / Faja 6 - EPSG:22186  
 Fuente: DPE - INDEC  
 Elaborado por: DPE - INDEC  
 Coordinación del Sistema  
 Geoestadístico  
 Fecha de Elaboración: 2022

**UBICACIÓN GEOGRÁFICA**
















Provincia: (18) CORRIENTES  
 Depto: (133) SAN COSME  
 Localidad: (040) SANTA ANA DE LOS GUÁCARAS

Fracción: 05  
 Radio: 06  
 Segmento: 03

C O P I A R E N S E D E

**LEYENDA**

Código Nombre de calle

- 2933- GOMEZ CARRILLO
-  Vivienda Colectiva
-  Límite de Fracción
-  Límite de Radio
-  Ferrocarril
-  Alambrado
-  Otro
-  Cementerio
-  Edificio Público
-  Escuela
-  Estación de FFCC
-  Hospital
-  Iglesia
-  Plaza
-  Policía
-  Terminal de Omnibus



**DESCRIPCIÓN**

Inicio: Manzana 009 completa Manzana 010 completa Manzana 011 completa Manzana 021 completa

Escala 1:2300  
 POSGAR94 / Faja 6 - EPSG:22186  
 Fuente: DPE - INDEC  
 Elaborado por: DPE - INDEC  
 Coordinación del Sistema Geoestadístico  
 Fecha de Elaboración: 2022

UBICACIÓN GEOGRÁFICA

Provincia: (18) CORRIENTES

Depto: (133) SAN COSME

Localidad: (040) SANTA ANA DE LOS GUÁCARAS

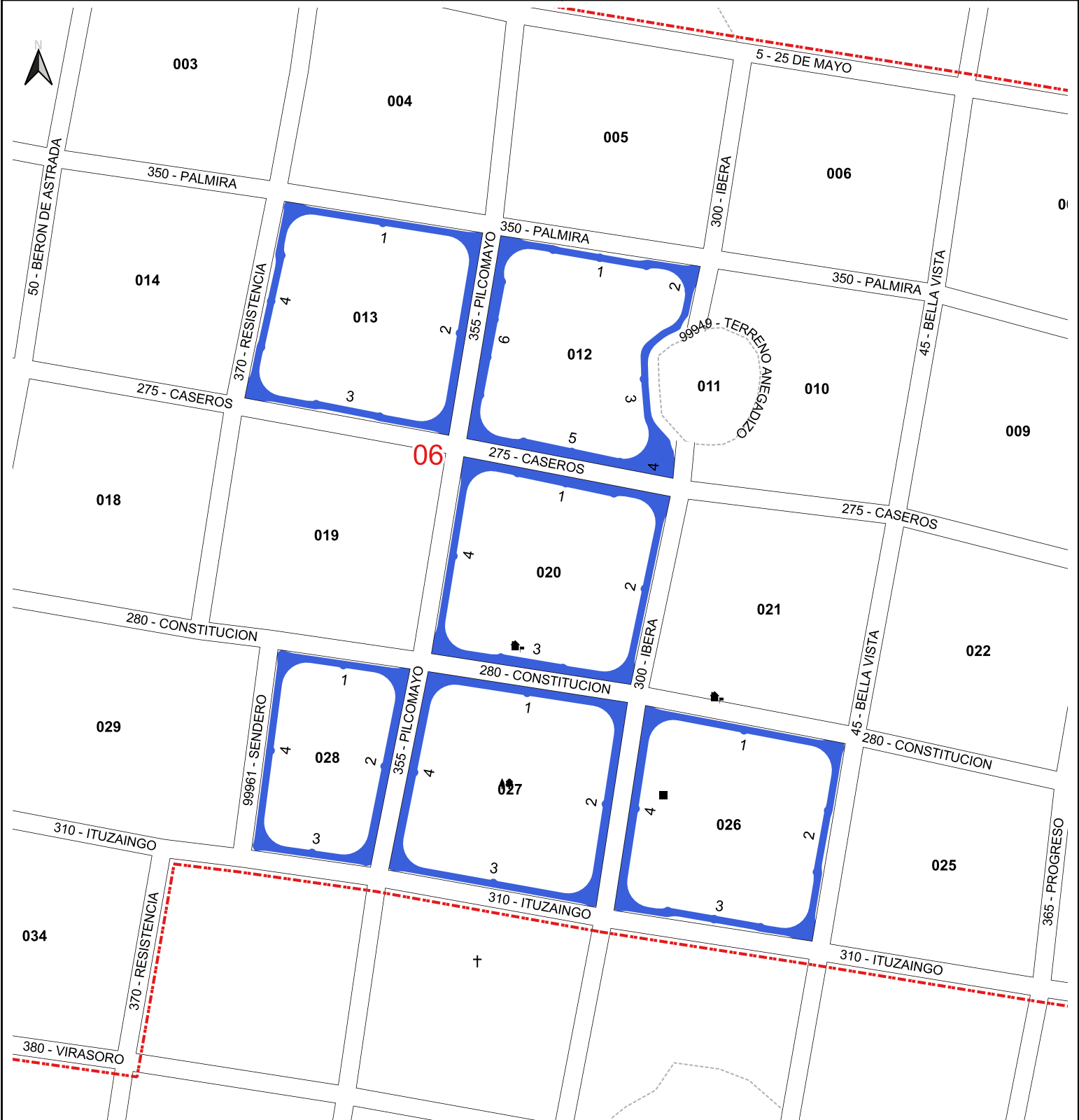
Fracción: 05

Radio: 06

Segmento: 04

Escala 1:3000  
 POSGAR94 / Faja 6 - EPSG:22186

Fuente: DPE - INDEC  
 Elaborado por: DPE - INDEC  
 Coordinación del Sistema  
 Geoestadístico  
 Fecha de Elaboración: 2022



LEYENDA		Límite de Fracción		Alambrado		Cementerio		Estación de FFCC		Plaza	
Código	Nombre de calle										
2933	- GOMEZ CARRILLO										
	Vivienda Colectiva										

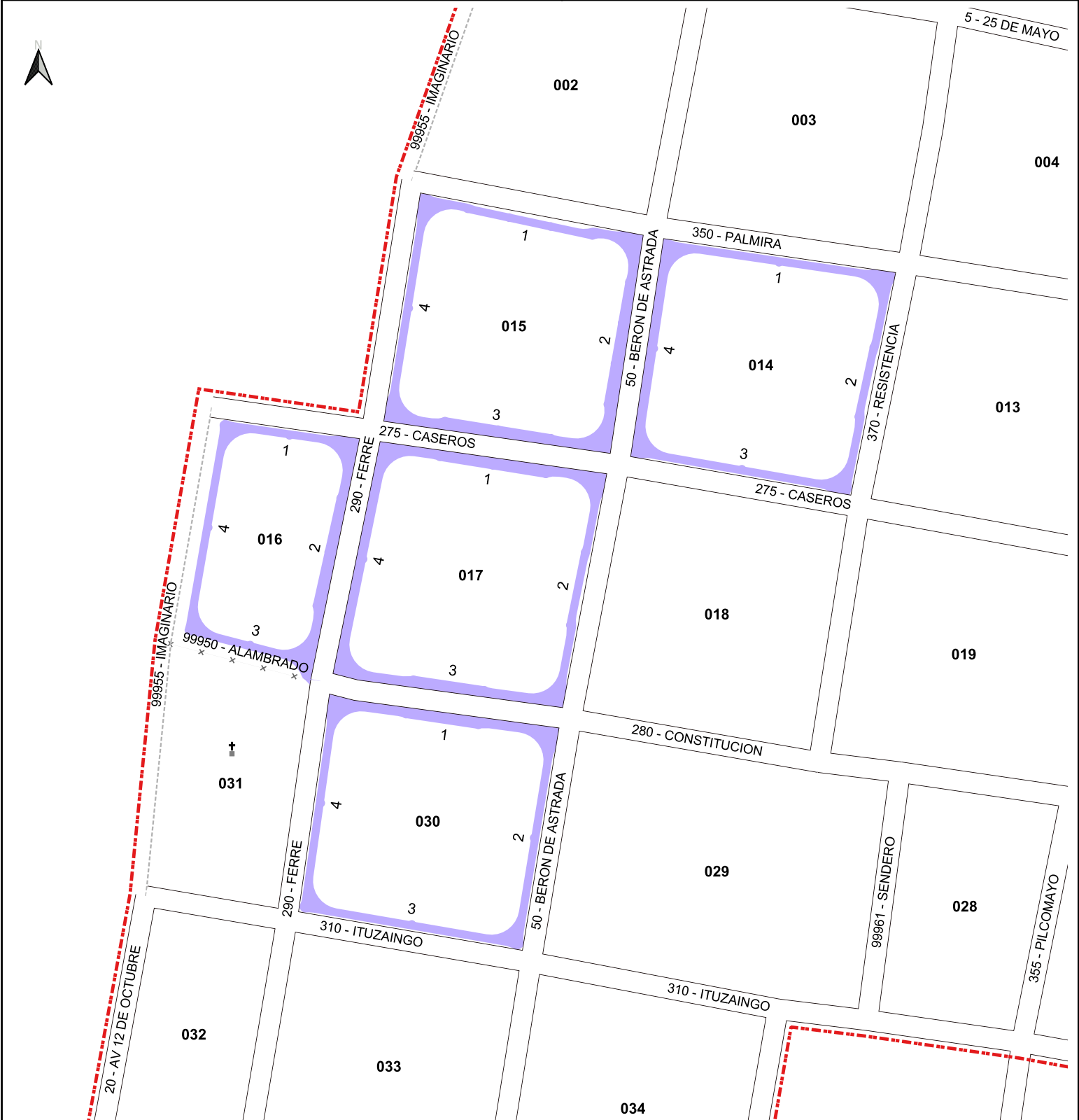
**DESCRIPCIÓN**  
 Inicio: Manzana 012 completa Manzana 013 completa Manzana 020 completa Manzana 026 completa Manzana 027 completa Manzana 028 completa



**UBICACIÓN GEOGRÁFICA**  
 Provincia: (18) CORRIENTES  
 Depto: (133) SAN COSME  
 Localidad: (040) SANTA ANA DE LOS GUÁCARAS

Fracción: 05  
 Radio: 06  
 Segmento: 05

Escala 1:2600  
 POSGAR94 / Faja 6 - EPSG:22186  
 Fuente: DPE - INDEC  
 Elaborado por: DPE - INDEC  
 Coordinación del Sistema  
 Geoestadístico  
 Fecha de Elaboración: 2022



**LEYENDA**

Código    Nombre de calle  
 -----  
 2933 - GOMEZ CARRILLO  
 ●    Vivienda Colectiva

— Límite de Fracción  
 - - - Límite de Radio  
 — Ferrocarril

× × Alambrado  
 - - - Otro

† Cementerio  
 ■ Edificio Público  
 🏫 Escuela

🚆 Estación de FFCC  
 🏥 Hospital  
 ⛪ Iglesia

🌳 Plaza  
 🚔 Policía  
 🚌 Terminal de Omnibus

**DESCRIPCIÓN**

Inicio: Manzana 014 completa Manzana 015 completa Manzana 016 completa Manzana 017 completa Manzana 030 completa



**UBICACIÓN GEOGRÁFICA**

Provincia: (18) CORRIENTES  
 Depto: (133) SAN COSME  
 Localidad: (040) SANTA ANA DE LOS GUÁCARAS

Fracción: 05  
 Radio: 06  
 Segmento: 06

C  
O  
P  
I  
A  
R  
  
E  
N  
  
S  
E  
D  
E

**LEYENDA**

Código Nombre de calle

- 2933- GOMEZ CARRILLO
- Vivienda Colectiva
- Límite de Fracción
- Límite de Radio
- Ferrocarril
- Alambrado
- Otro
- Cementerio
- Edificio Público
- Escuela
- Estación de FFCC
- Hospital
- Iglesia
- Plaza
- Policía
- Terminal de Omnibus



**DESCRIPCIÓN**

Inicio: Manzana 018 completa Manzana 019 completa Manzana 029 completa Manzana 031 completa Manzana 032 completa Manzana 033 completa Manzana 034 completa

Escala 1:3300  
 POSGAR94 / Faja 6 - EPSG:22186  
 Fuente: DPE - INDEC  
 Elaborado por: DPE - INDEC  
 Coordinación del Sistema  
 Geoestadístico  
 Fecha de Elaboración: 2022

UBICACIÓN GEOGRÁFICA

Provincia: (18) CORRIENTES

Depto: (133) SAN COSME

Localidad: (040) SANTA ANA DE LOS  
GUÁCARAS

Fracción: 05

Radio: 06

Segmento: 07

C  
O  
P  
I  
A  
R  
  
E  
N  
  
S  
E  
D  
E

LEYENDA

Código Nombre de calle

2933- GOMEZ CARRILLO

-  Vivienda Colectiva
-  Límite de Fracción
-  Límite de Radio
-  Ferrocarril
-  Alambrado
-  Otro
-  Cementerio
-  Edificio Público
-  Escuela
-  Estación de FFCC
-  Hospital
-  Iglesia
-  Plaza
-  Policía
-  Terminal de Omnibus



DESCRIPCIÓN

Inicio: Manzana 022 completa Manzana 023 completa Manzana 024 completa Manzana 025 completa

Escala 1:2300  
POSGAR94 / Faja 6 - EPSG:22186

Fuente: DPE - INDEC  
Elaborado por: DPE - INDEC  
Coordinación del Sistema  
Geoestadístico  
Fecha de Elaboración: 2022

UBICACIÓN GEOGRÁFICA

Provincia: (18) CORRIENTES

Depto: (133) SAN COSME

Localidad: (040) SANTA ANA DE LOS  
GUÁCARAS

Fracción: 05

Radio: 07
















Segmento: 01

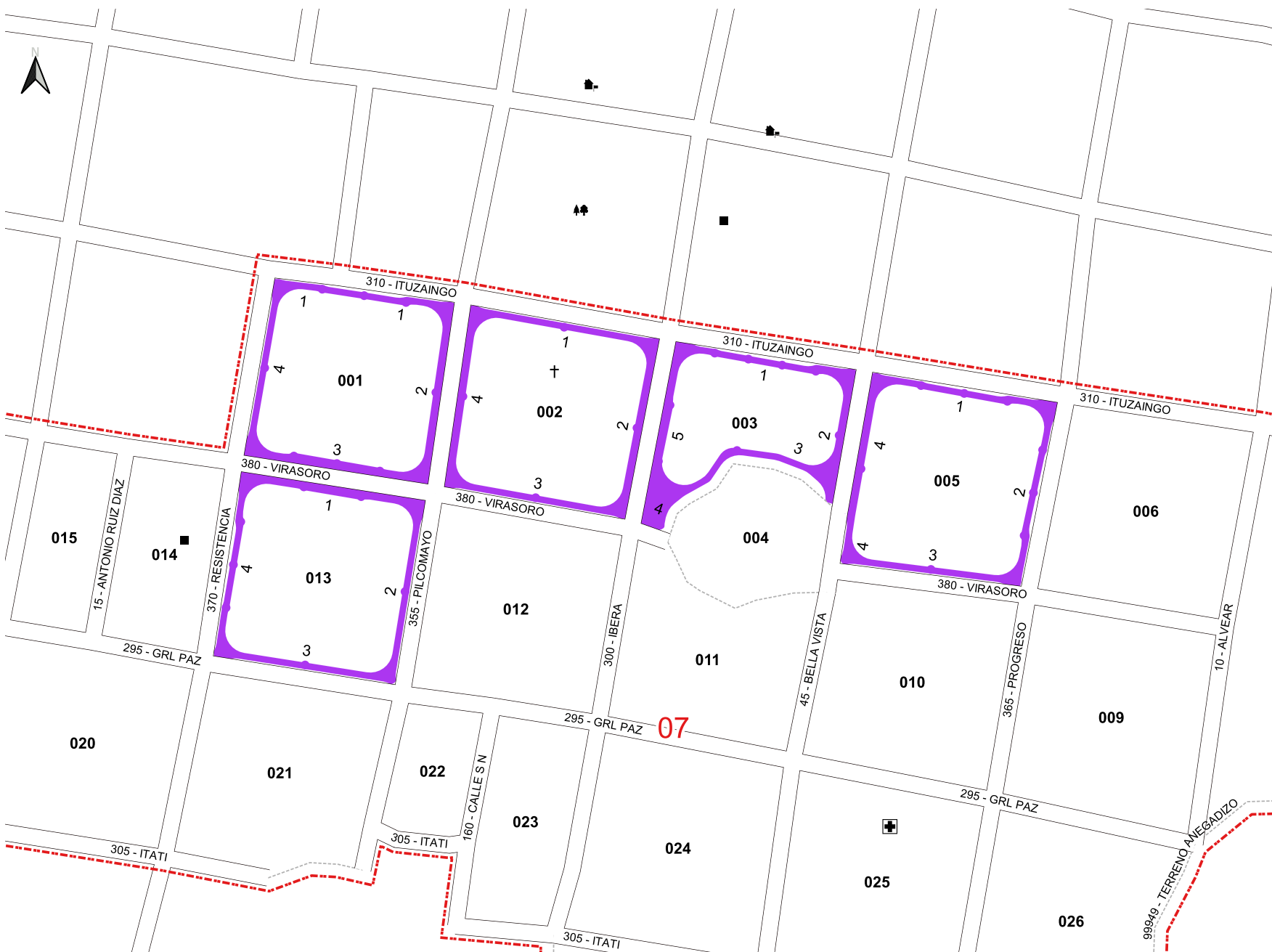
C  
O  
P  
I  
A  
R  
  
E  
N  
  
S  
E  
D  
E

LEYENDA

Código Nombre de calle

2933- GOMEZ CARRILLO

-  Vivienda Colectiva
-  Límite de Fracción
-  Límite de Radio
-  Ferrocarril
-  Alambrado
-  Otro
-  Cementerio
-  Edificio Público
-  Escuela
-  Estación de FFCC
-  Hospital
-  Iglesia
-  Plaza
-  Policía
-  Terminal de Omnibus



DESCRIPCIÓN

Inicio: Manzana 001 completa Manzana 002 completa Manzana 003 completa Manzana 005 completa Manzana 013 completa

Escala 1:3400  
 POSGAR94 / Faja 6 - EPSG:22186  
 Fuente: DPE - INDEC  
 Elaborado por: DPE - INDEC  
 Coordinación del Sistema  
 Geoestadístico  
 Fecha de Elaboración: 2022

**UBICACIÓN GEOGRÁFICA**  
 Provincia: (18) CORRIENTES  
 Depto: (133) SAN COSME  
 Localidad: (040) SANTA ANA DE LOS GUÁCARAS

Fracción: 05  
 Radio: 07  
 Segmento: 02

Escala 1:3900  
 POSGAR94 / Faja 6 - EPSG:22186  
 Fuente: DPE - INDEC  
 Elaborado por: DPE - INDEC  
 Coordinación del Sistema  
 Geoestadístico  
 Fecha de Elaboración: 2022



**LEYENDA**

Código    Nombre de calle  
 -----  
 2933 - GOMEZ CARRILLO  
 ●    Vivienda Colectiva

- |                    |                 |         |             |                     |                  |       |
|--------------------|-----------------|---------|-------------|---------------------|------------------|-------|
| Límite de Fracción | Límite de Radio | Otro    | Ferrocarril | Cementerio          | Estación de FFCC | Plaza |
| Edificio Público   | Hospital        | Iglesia | Escuela     | Terminal de Omnibus | Policía          |       |
| Hospital           | Iglesia         |         |             |                     |                  |       |

**DESCRIPCIÓN**

Inicio: Manzana 004 completa Manzana 010 completa Manzana 025 completa Manzana 026 completa Manzana 027 completa Manzana 028: Lado 01 completo 305 - ITATI, Lado 02 completo 365 - PROGRESO

UBICACIÓN GEOGRÁFICA
















Provincia: (18) CORRIENTES  
Depto: (133) SAN COSME  
Localidad: (040) SANTA ANA DE LOS GUÁCARAS

Fracción: 05  
Radio: 07  
Segmento: 03

C  
O  
P  
I  
A  
R  
  
E  
N  
  
S  
E  
D  
E

LEYENDA

Código Nombre de calle  
2933- GOMEZ CARRILLO

-  Vivienda Colectiva
-  Límite de Fracción
-  Límite de Radio
-  Ferrocarril
-  Alambrado
-  Otro
-  Cementerio
-  Edificio Público
-  Escuela
-  Estación de FFCC
-  Hospital
-  Iglesia
-  Plaza
-  Policía
-  Terminal de Omnibus



DESCRIPCIÓN

Inicio: Manzana 006 completa Manzana 007 completa Manzana 008 completa Manzana 009 completa

Escala 1:2500  
POSGAR94 / Faja 6 - EPSG:22186  
Fuente: DPE - INDEC  
Elaborado por: DPE - INDEC  
Coordinación del Sistema  
Geoestadístico  
Fecha de Elaboración: 2022



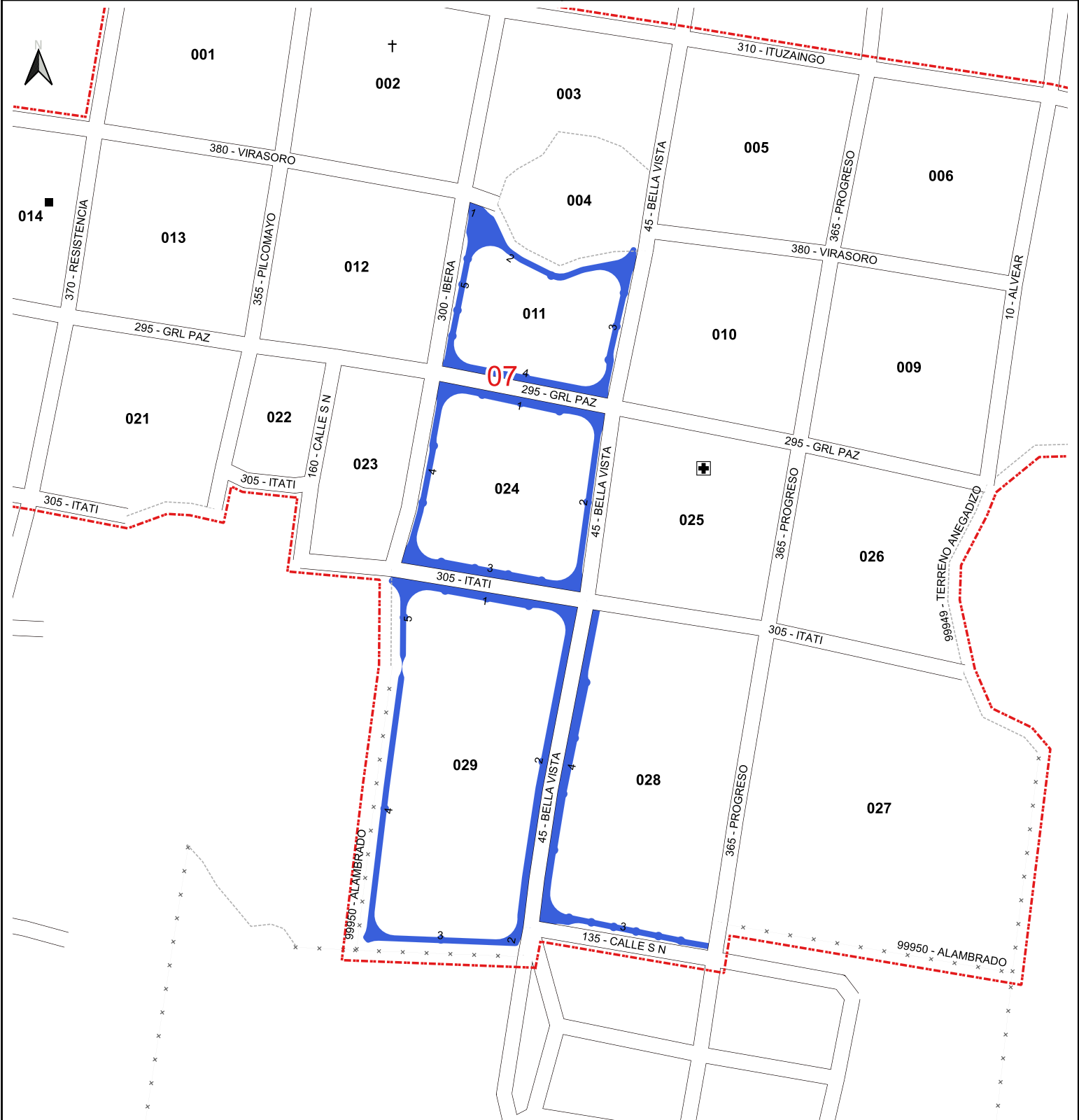


**C O P I A R E N S E D E**

UBICACIÓN GEOGRÁFICA  
 Provincia: (18) CORRIENTES  
 Depto: (133) SAN COSME  
 Localidad: (040) SANTA ANA DE LOS GUÁCARAS

Fracción: 05  
 Radio: 07  
 Segmento: 04

Escala 1:3600  
 POSGAR94 / Faja 6 - EPSG:22186  
 Fuente: DPE - INDEC  
 Elaborado por: DPE - INDEC  
 Coordinación del Sistema  
 Geoestadístico  
 Fecha de Elaboración: 2022



**LEYENDA**

- |   |   |  |  |  |  |
|---|---|--|--|--|--|
| <p>Código    Nombre de calle</p> <p>-----</p> <p>2933 - GOMEZ CARRILLO</p> <p>●    Vivienda Colectiva</p> | <p>— Límite de Fracción</p> <p>- - - Límite de Radio</p> <p>— Ferrocarril</p> | <p>✕-✕ Alambrado</p> <p>- - - - - Otro</p> | <p>⚰ Cementerio</p> <p>■ Edificio Público</p> <p>🏫 Escuela</p> | <p>🚆 Estación de FFCC</p> <p>🏥 Hospital</p> <p>⚪ Iglesia</p> | <p>🌳 Plaza</p> <p>🚔 Policía</p> <p>🚌 Terminal de Omnibus</p> |
|---|---|--|--|--|--|

**DESCRIPCIÓN**

Inicio: Manzana 011 completa Manzana 024 completa Manzana 028: Lado 03 completo 135 - CALLE S N, Lado 04 completo 45 - BELLA VISTA Manzana 029 completa

UBICACIÓN GEOGRÁFICA

Provincia: (18) CORRIENTES  
Depto: (133) SAN COSME  
Localidad: (040) SANTA ANA DE LOS  
GUÁCARAS
















Fracción: 05  
Radio: 07  
Segmento: 05

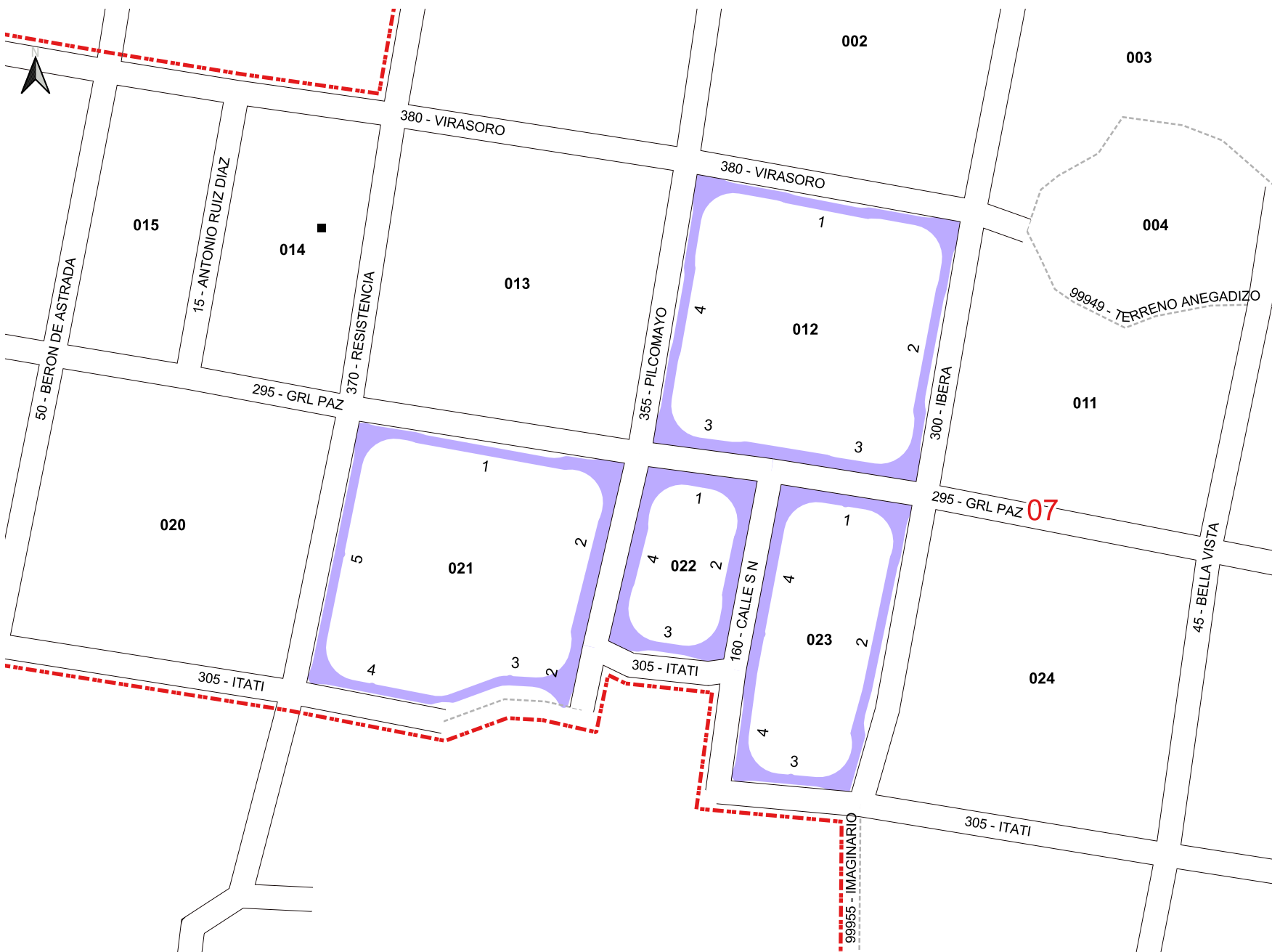
C  
O  
P  
I  
A  
R  
  
E  
N  
  
S  
E  
D  
E

LEYENDA

Código Nombre de calle

2933- GOMEZ CARRILLO

-  Vivienda Colectiva
-  Límite de Fracción
-  Límite de Radio
-  Ferrocarril
-  Alambrado
-  Otro
-  Cementerio
-  Edificio Público
-  Escuela
-  Estación de FFCC
-  Hospital
-  Iglesia
-  Plaza
-  Policía
-  Terminal de Omnibus



DESCRIPCIÓN

Inicio: Manzana 012 completa Manzana 021 completa Manzana 022 completa Manzana 023 completa

Escala 1:2300  
POSGAR94 / Faja 6 - EPSG:22186  
Fuente: DPE - INDEC  
Elaborado por: DPE - INDEC  
Coordinación del Sistema  
Geoestadístico  
Fecha de Elaboración: 2022

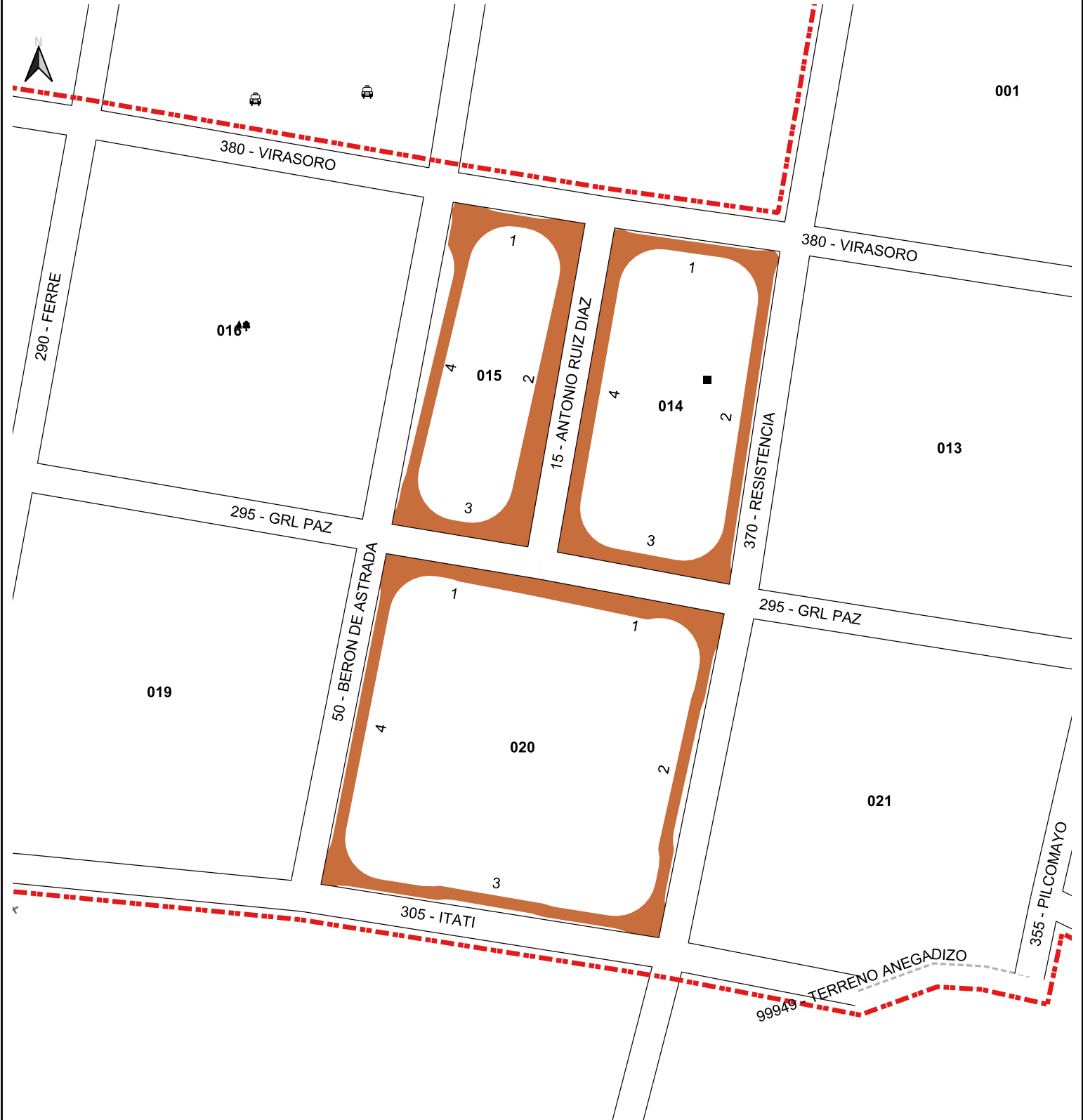


C O P I A R E N S E D E

UBICACIÓN GEOGRÁFICA  
 Provincia: (18) CORRIENTES  
 Depto: (133) SAN COSME  
 Localidad: (040) SANTA ANA DE LOS GUÁCARAS

Fracción: 05  
 Radio: 07  
 Segmento: 06

Escala 1:1800  
 POSGAR94 / Faja 6 - EPSG:22186  
 Fuente: DPE - INDEC  
 Elaborado por: DPE - INDEC  
 Coordinación del Sistema  
 Geoestadístico  
 Fecha de Elaboración: 2022



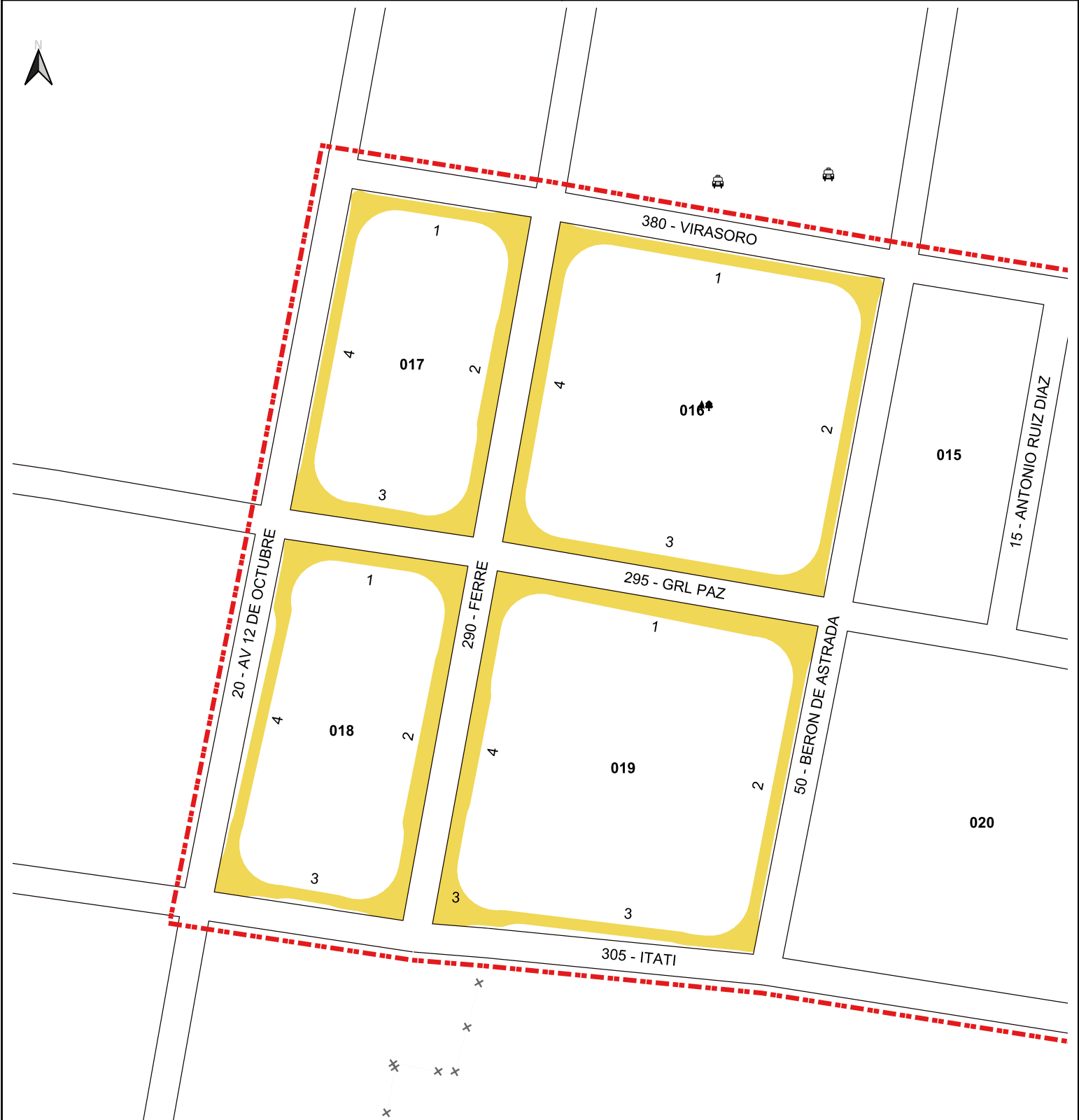
<b>LEYENDA</b>		Límite de Fracción	Alambrado	Cementerio	Estación de FFCC	Plaza
Código	Nombre de calle	Límite de Radio	Otro	Edificio Público	Hospital	Policía
2933	- GOMEZ CARRILLO	Ferrocarril		Escuela	Iglesia	Terminal de Omnibus
	Vivienda Colectiva					

**DESCRIPCIÓN**  
 Inicio: Manzana 014 completa Manzana 015 completa Manzana 020 completa

UBICACIÓN GEOGRÁFICA  
 Provincia: (18) CORRIENTES  
 Depto: (133) SAN COSME  
 Localidad: (040) SANTA ANA DE LOS GUÁCARAS

Fracción: 05  
 Radio: 07  
 Segmento: 07

Escala 1:1800  
 POSGAR94 / Faja 6 - EPSG:22186  
 Fuente: DPE - INDEC  
 Elaborado por: DPE - INDEC  
 Coordinación del Sistema  
 Geoestadístico  
 Fecha de Elaboración: 2022



**LEYENDA**

Código Nombre de calle  
 -----  
 2933 - GOMEZ CARRILLO  
 ● Vivienda Colectiva

- |                    |           |                  |                  |                     |
|--------------------|-----------|------------------|------------------|---------------------|
| Límite de Fracción | Alambrado | Cementerio       | Estación de FFCC | Plaza               |
| Límite de Radio    | Otro      | Edificio Público | Hospital         | Policía             |
| Ferrocarril        |           | Escuela          | Iglesia          | Terminal de Omnibus |

**DESCRIPCIÓN**

Inicio: Manzana 016 completa Manzana 017 completa Manzana 018 completa Manzana 019 completa



**UBICACIÓN GEOGRÁFICA**

Provincia: (18) CORRIENTES  
Depto: (133) SAN COSME  
Localidad: (040) SANTA ANA DE LOS GUÁCARAS
















Fracción: 05  
Radio: 08  
Segmento: 01

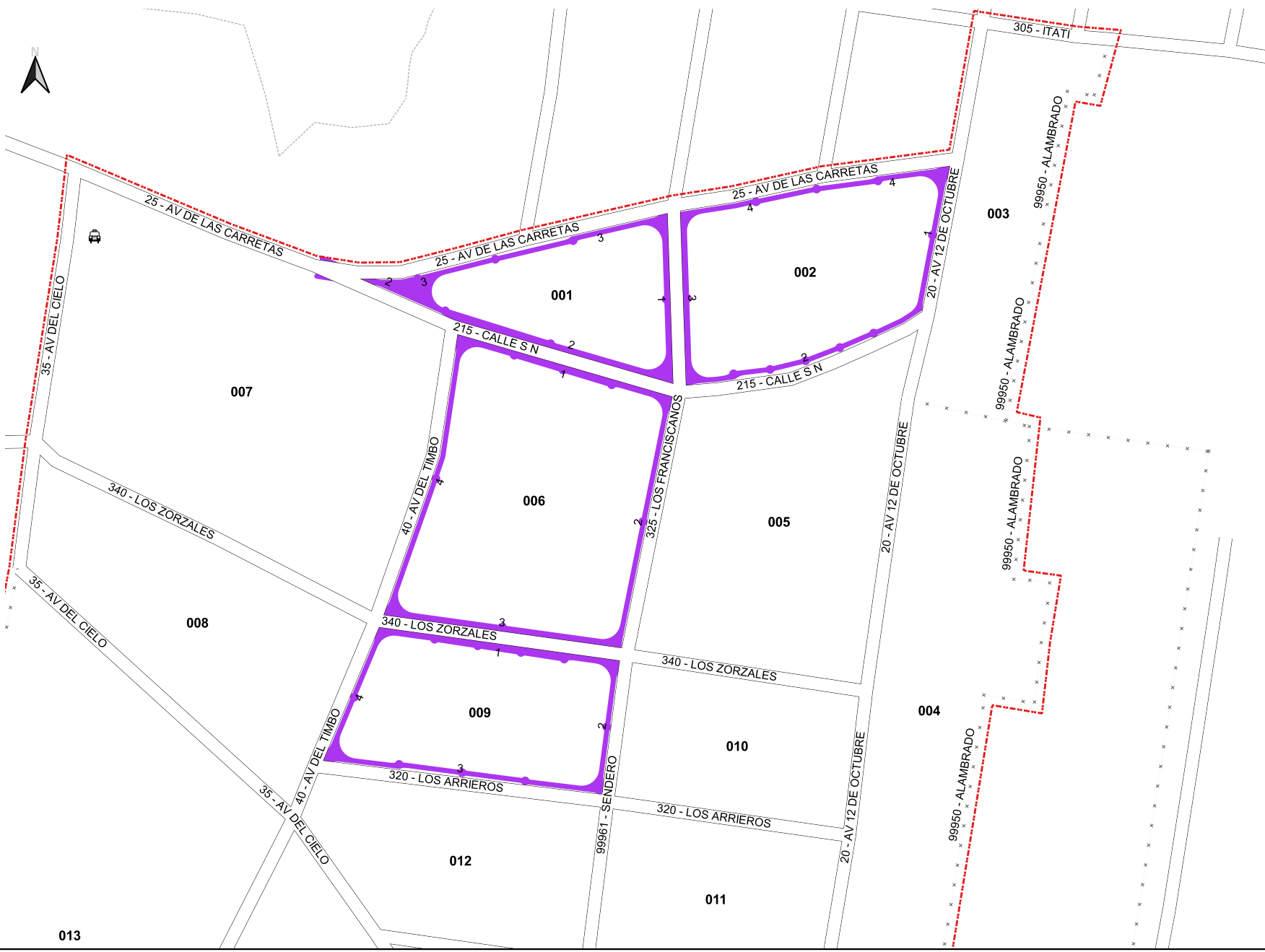
C  
O  
P  
I  
A  
R  
E  
N  
S  
E  
D  
E

**LEYENDA**

Código Nombre de calle

2933- GOMEZ CARRILLO

-  Vivienda Colectiva
-  Límite de Fracción
-  Límite de Radio
-  Ferrocarril
-  Alambrado
-  Otro
-  Cementerio
-  Edificio Público
-  Escuela
-  Estación de FFCC
-  Hospital
-  Iglesia
-  Plaza
-  Policía
-  Terminal de Omnibus



**DESCRIPCIÓN**

Inicio: Manzana 001 completa Manzana 002 completa Manzana 006 completa Manzana 009 completa

Escala 1:4400  
POSGAR94 / Faja 6 - EPSG:22186  
Fuente: DPE - INDEC  
Elaborado por: DPE - INDEC  
Coordinación del Sistema  
Geoestadístico  
Fecha de Elaboración: 2022

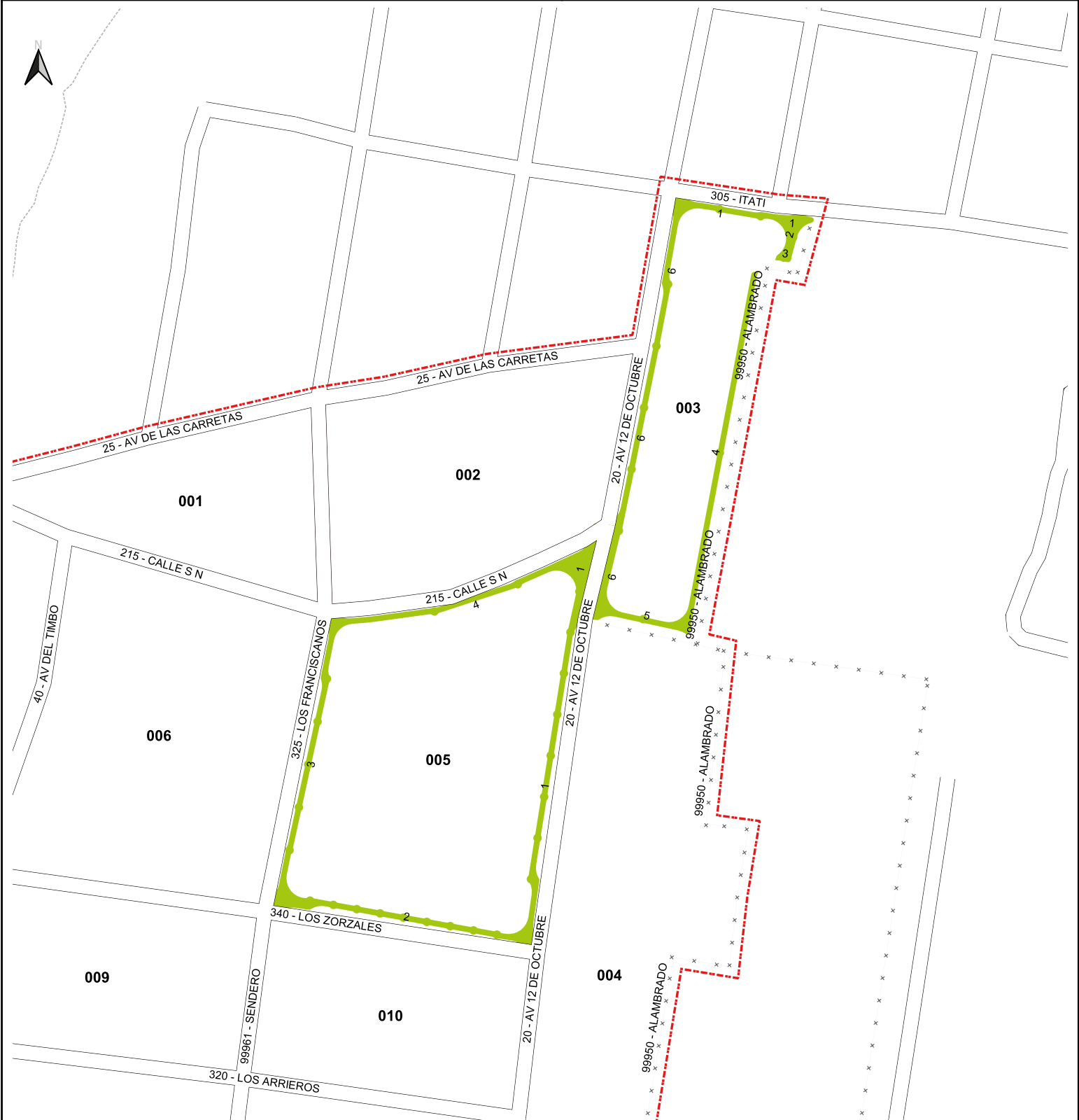


C O P I A R E N S E D E

UBICACIÓN GEOGRÁFICA  
 Provincia: (18) CORRIENTES  
 Depto: (133) SAN COSME  
 Localidad: (040) SANTA ANA DE LOS GUÁCARAS

Fracción: 05  
 Radio: 08  
 Segmento: 02

Escala 1:3700  
 POSGAR94 / Faja 6 - EPSG:22186  
 Fuente: DPE - INDEC  
 Elaborado por: DPE - INDEC  
 Coordinación del Sistema Geoadministrativo  
 Fecha de Elaboración: 2022



LEYENDA

Código Nombre de calle  
 -----  
 2933 - GOMEZ CARRILLO  
 ● Vivienda Colectiva

— Límite de Fracción  
 - - - Límite de Radio  
 — Ferrocarril

× × Alambrado  
 - - - - - Otro

☩ Cementerio  
 ■ Edificio Público  
 🏫 Escuela

🚆 Estación de FFCC  
 🏥 Hospital  
 ⛪ Iglesia

🌳 Plaza  
 🚔 Policía  
 🚌 Terminal de Omnibus

DESCRIPCIÓN

Inicio: Manzana 003 completa Manzana 005 completa



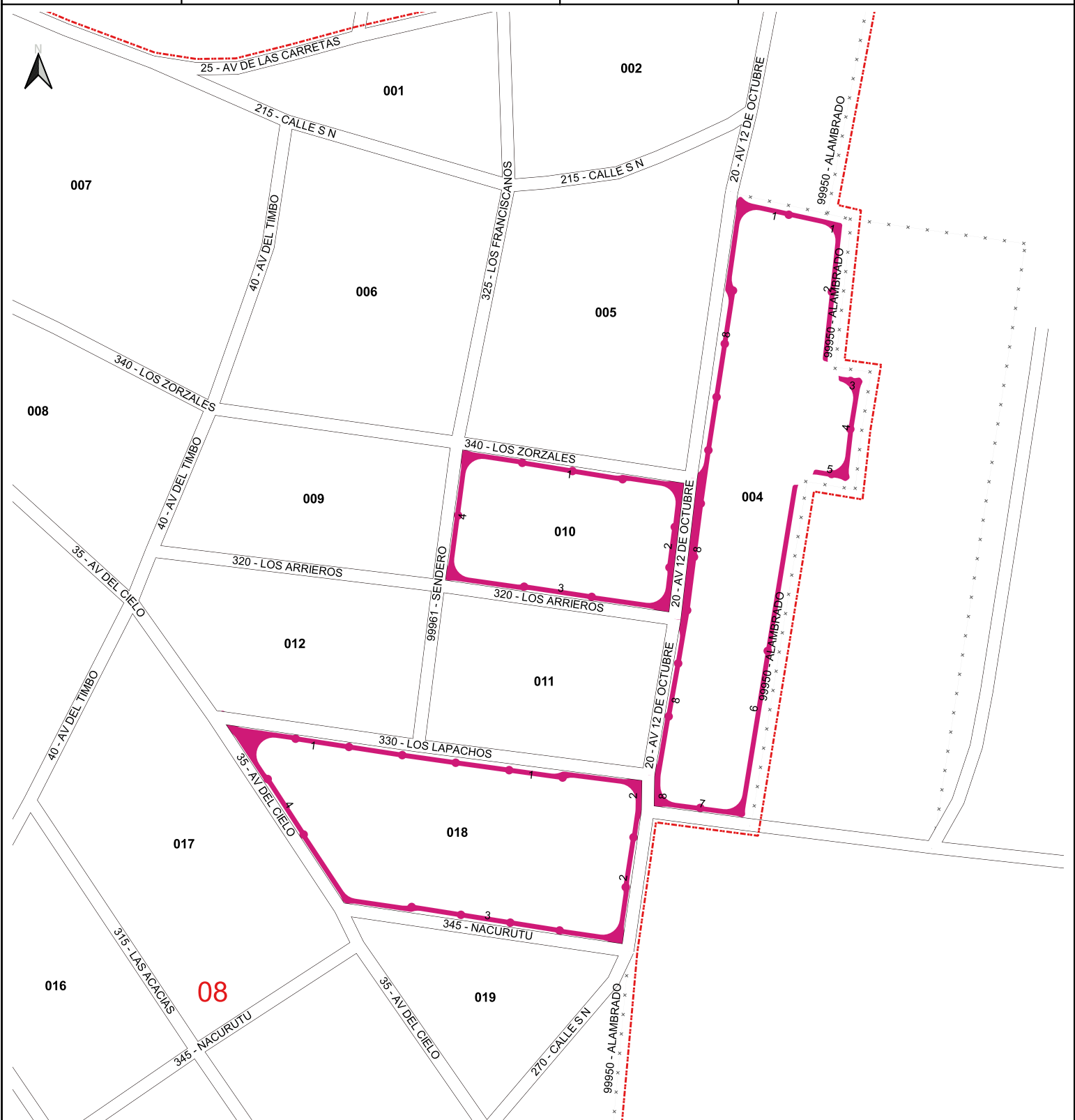


**C O P I A R E N S E D E**

UBICACIÓN GEOGRÁFICA  
 Provincia: (18) CORRIENTES  
 Depto: (133) SAN COSME  
 Localidad: (040) SANTA ANA DE LOS GUÁCARAS

Fracción: 05  
 Radio: 08  
 Segmento: 03

Escala 1:4300  
 POSGAR94 / Faja 6 - EPSG:22186  
 Fuente: DPE - INDEC  
 Elaborado por: DPE - INDEC  
 Coordinación del Sistema  
 Geoestadístico  
 Fecha de Elaboración: 2022



LEYENDA						
Código	Nombre de calle	Límite de Fracción	Alambrado	Cementerio	Estación de FFCC	Plaza
2933	GOMEZ CARRILLO	Límite de Radio	Otro	Edificio Público	Hospital	Policía
●	Vivienda Colectiva	Ferrocarril		Escuela	Iglesia	Terminal de Omnibus

**DESCRIPCIÓN**  
 Inicio: Manzana 004 completa Manzana 010 completa Manzana 018 completa

UBICACIÓN GEOGRÁFICA

Provincia: (18) CORRIENTES  
 Depto: (133) SAN COSME  
 Localidad: (040) SANTA ANA DE LOS GUÁCARAS

Fracción: 05  
 Radio: 08  
 Segmento: 04

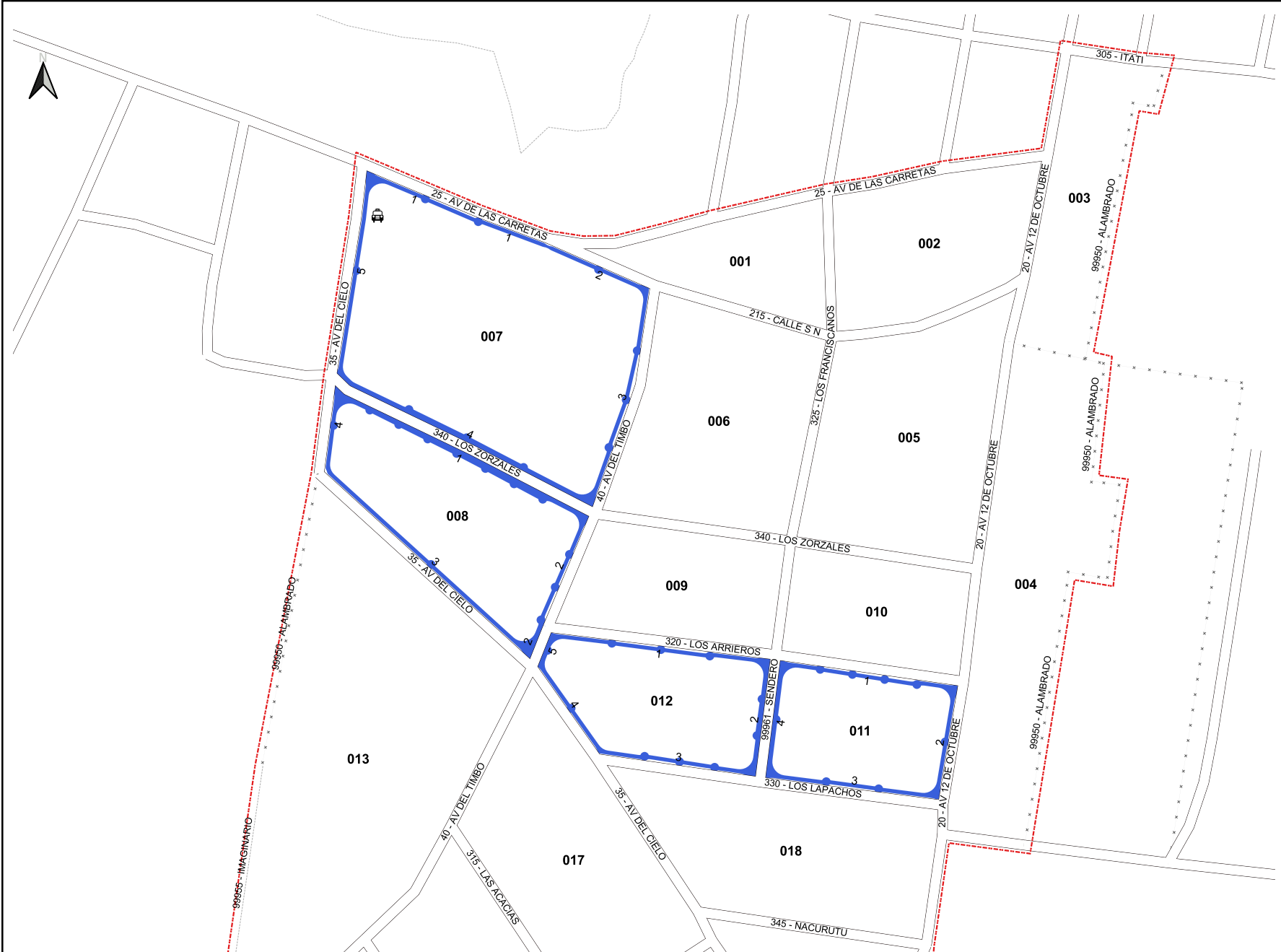
C  
O  
P  
I  
A  
R  
  
E  
N  
  
S  
E  
D  
E

LEYENDA

Código Nombre de calle

2933- GOMEZ CARRILLO

- Vivienda Colectiva
- Límite de Fracción
- Límite de Radio
- Ferrocarril
- Alambrado
- Otro
- Cementerio
- Edificio Público
- Escuela
- Estación de FFCC
- Hospital
- Iglesia
- Plaza
- Policía
- Terminal de Omnibus



DESCRIPCIÓN

Inicio: Manzana 007 completa Manzana 008 completa Manzana 011 completa Manzana 012 completa

Escala 1:5600  
 POSGAR94 / Faja 6 - EPSG:22186  
 Fuente: DPE - INDEC  
 Elaborado por: DPE - INDEC  
 Coordinación del Sistema Geoestadístico  
 Fecha de Elaboración: 2022

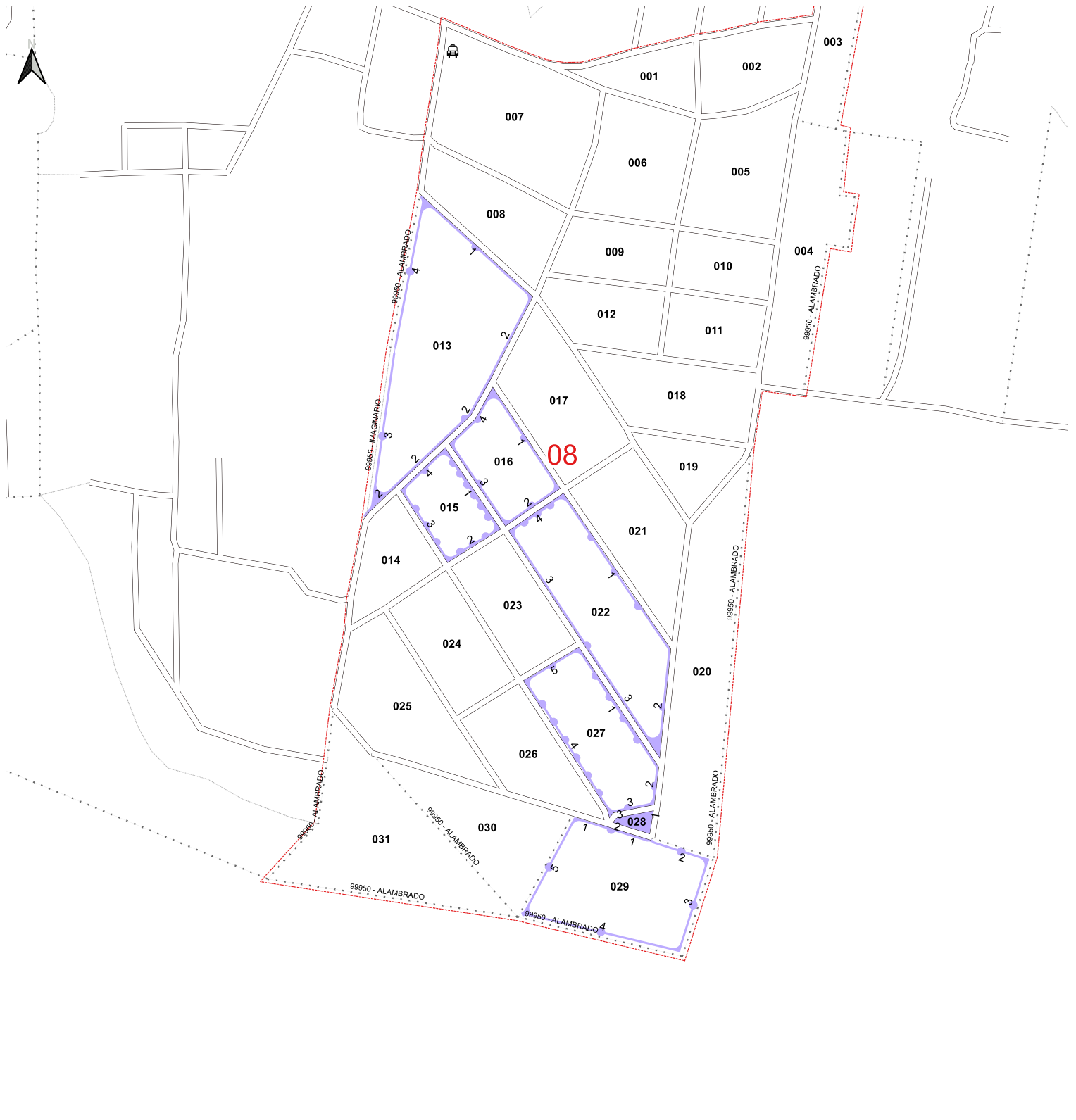
## C O P I A R E N S E D E

**UBICACIÓN GEOGRÁFICA**

Provincia: (18) CORRIENTES  
 Depto: (133) SAN COSME  
 Localidad: (040) SANTA ANA DE LOS GUÁCARAS

Fracción: 05  
 Radio: 08  
 Segmento: 05

Escala 1:10100  
 POSGAR94 / Faja 6 - EPSG:22186  
 Fuente: DPE - INDEC  
 Elaborado por: DPE - INDEC  
 Coordinación del Sistema  
 Geoestadístico  
 Fecha de Elaboración: 2022



### LEYENDA

Código    Nombre de calle  
 -----  
 2933 - GOMEZ CARRILLO  
 ●    Vivienda Colectiva

- |                    |           |                  |                  |                     |
|--------------------|-----------|------------------|------------------|---------------------|
| Límite de Fracción | Alambrado | Cementerio       | Estación de FFCC | Plaza               |
| Límite de Radio    | Otro      | Edificio Público | Hospital         | Policía             |
| Ferrocarril        |           | Escuela          | Iglesia          | Terminal de Omnibus |

### DESCRIPCIÓN

Inicio: Manzana 013 completa Manzana 015 completa Manzana 016 completa Manzana 022 completa Manzana 027 completa Manzana 028 completa Manzana 029 completa

## C O P I A R E N S E D E

**UBICACIÓN GEOGRÁFICA**

Provincia: (18) CORRIENTES  
 Depto: (133) SAN COSME  
 Localidad: (040) SANTA ANA DE LOS GUÁCARAS

Fracción: 05  
 Radio: 08  
 Segmento: 06

Escala 1:5700  
 POSGAR94 / Faja 6 - EPSG:22186  
 Fuente: DPE - INDEC  
 Elaborado por: DPE - INDEC  
 Coordinación del Sistema Geostatístico  
 Fecha de Elaboración: 2022



### LEYENDA

Código	Nombre de calle
2933	GOMEZ CARRILLO

- Límite de Fracción
- Límite de Radio
- Ferrocarril
- Alambrado
- Otro
- Cementerio
- Edificio Público
- Escuela
- Estación de FFCC
- Hospital
- Iglesia
- Plaza
- Policía
- Terminal de Omnibus

### DESCRIPCIÓN

Inicio: Manzana 014 completa Manzana 023 completa Manzana 024 completa Manzana 025 completa Manzana 026 completa Manzana 030 completa Manzana 031 completa

**UBICACIÓN GEOGRÁFICA**  
 Provincia: (18) CORRIENTES  
 Depto: (133) SAN COSME  
 Localidad: (040) SANTA ANA DE LOS GUÁCARAS

Fracción: 05  
 Radio: 08  
 Segmento: 07

Escala 1:7400  
 POSGAR94 / Faja 6 - EPSG:22186  
 Fuente: DPE - INDEC  
 Elaborado por: DPE - INDEC  
 Coordinación del Sistema Geostatístico  
 Fecha de Elaboración: 2022



**LEYENDA**

Código Nombre de calle  
 -----  
 2933 - GOMEZ CARRILLO  
 ● Vivienda Colectiva

— Límite de Fracción  
 - - - Límite de Radio  
 — Ferrocarril

✕✕ Alambrado  
 — Otro

⚰ Cementerio  
 ■ Edificio Público  
 🏫 Escuela

🚆 Estación de FFCC  
 🏥 Hospital  
 ⚪ Iglesia

🌳 Plaza  
 🚔 Policía  
 🚌 Terminal de Omnibus

**DESCRIPCIÓN**

Inicio: Manzana 017 completa Manzana 019 completa Manzana 020 completa Manzana 021 completa



**UBICACIÓN GEOGRÁFICA**

Provincia: (18) CORRIENTES  
Depto: (133) SAN COSME  
Localidad: (040) SANTA ANA DE LOS  
GUÁCARAS















C  
O  
P  
I  
A  
R  
  
E  
N  
  
S  
E  
D  
E

Fracción: 05  
Radio: 09  
Segmento: 01

**LEYENDA**

Código Nombre de calle

2933- GOMEZ CARRILLO

-  Vivienda Colectiva
-  Límite de Fracción
-  Límite de Radio
-  Ferrocarril
-  Alambrado
-  Otro
-  Cementerio
-  Edificio Público
-  Escuela
-  Estación de FFCC
-  Hospital
-  Iglesia
-  Plaza
-  Policía
-  Terminal de Omnibus



**DESCRIPCIÓN**

Inicio: Manzana 001 completa Manzana 002 completa Manzana 003 completa Manzana 004 completa Manzana 006 completa

Escala 1:3700  
POSGAR94 / Faja 6 - EPSG:22186  
Fuente: DPE - INDEC  
Elaborado por: DPE - INDEC  
Coordinación del Sistema  
Geoestadístico  
Fecha de Elaboración: 2022



**UBICACIÓN GEOGRÁFICA**












Provincia: (18) CORRIENTES  
 Depto: (133) SAN COSME  
 Localidad: (040) SANTA ANA DE LOS GUÁCARAS

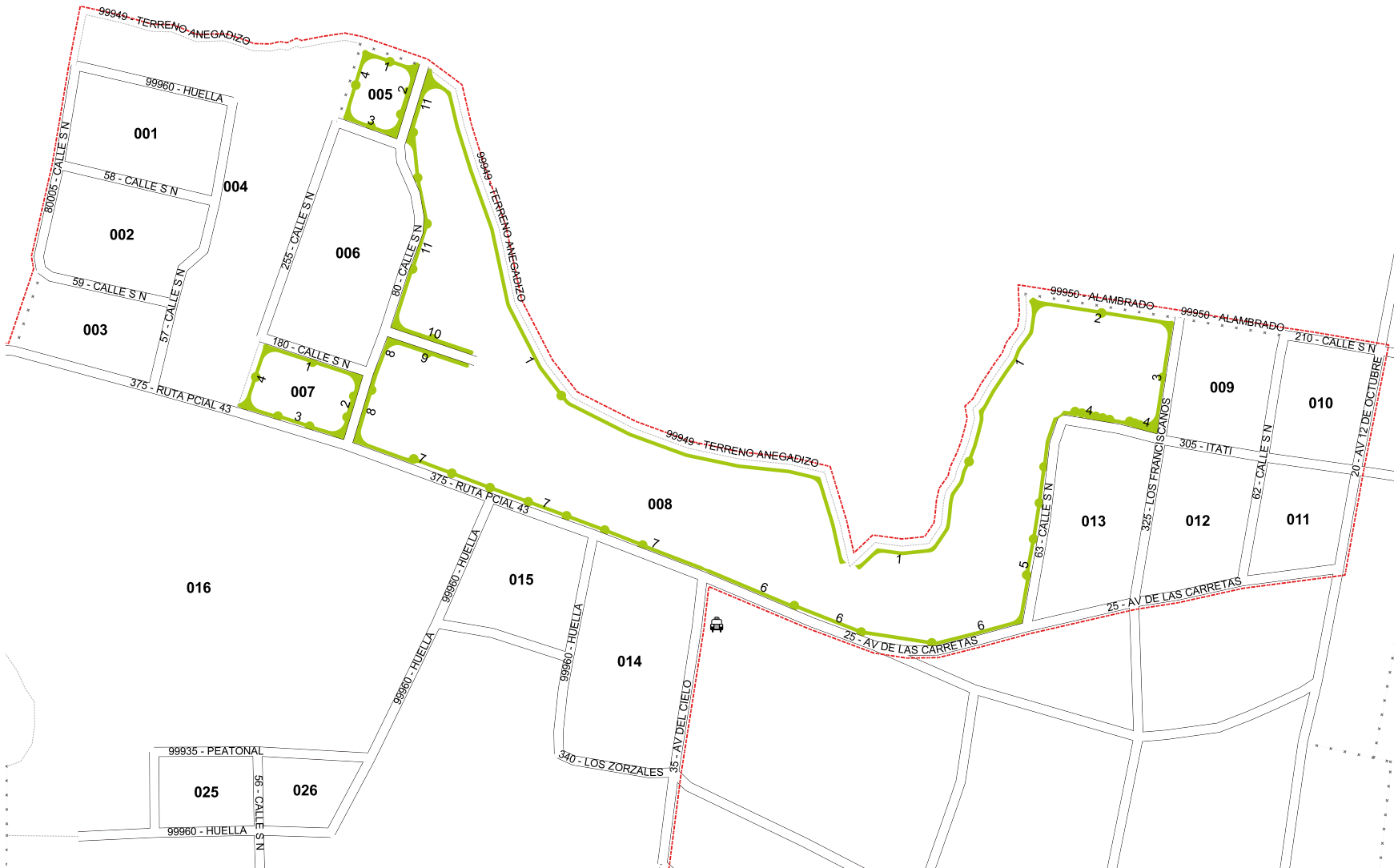
C  
O  
P  
I  
A  
R  
  
E  
N  
  
S  
E  
D  
E

Fracción: 05  
 Radio: 09  
 Segmento: 02

**LEYENDA**

Código Nombre de calle  
 2933- GOMEZ CARRILLO

-  Vivienda Colectiva
-  Límite de Fracción
-  Límite de Radio
-  Ferrocarril
-  Alambrado
-  Otro
-  Cementerio
-  Edificio Público
-  Escuela
-  Estación de FFCC
-  Hospital
-  Iglesia
-  Plaza
-  Policía
-  Terminal de Omnibus



**DESCRIPCIÓN**

Inicio: Manzana 005 completa Manzana 007 completa Manzana 008 completa

Escala 1:6700  
 POSGAR94 / Faja 6 - EPSG:22186  
 Fuente: DPE - INDEC  
 Elaborado por: DPE - INDEC  
 Coordinación del Sistema  
 Geoestadístico  
 Fecha de Elaboración: 2022





**UBICACIÓN GEOGRÁFICA**

Provincia: (18) CORRIENTES  
 Depto: (133) SAN COSME  
 Localidad: (040) SANTA ANA DE LOS GUÁCARAS
















Fracción: 05  
 Radio: 09  
 Segmento: 03

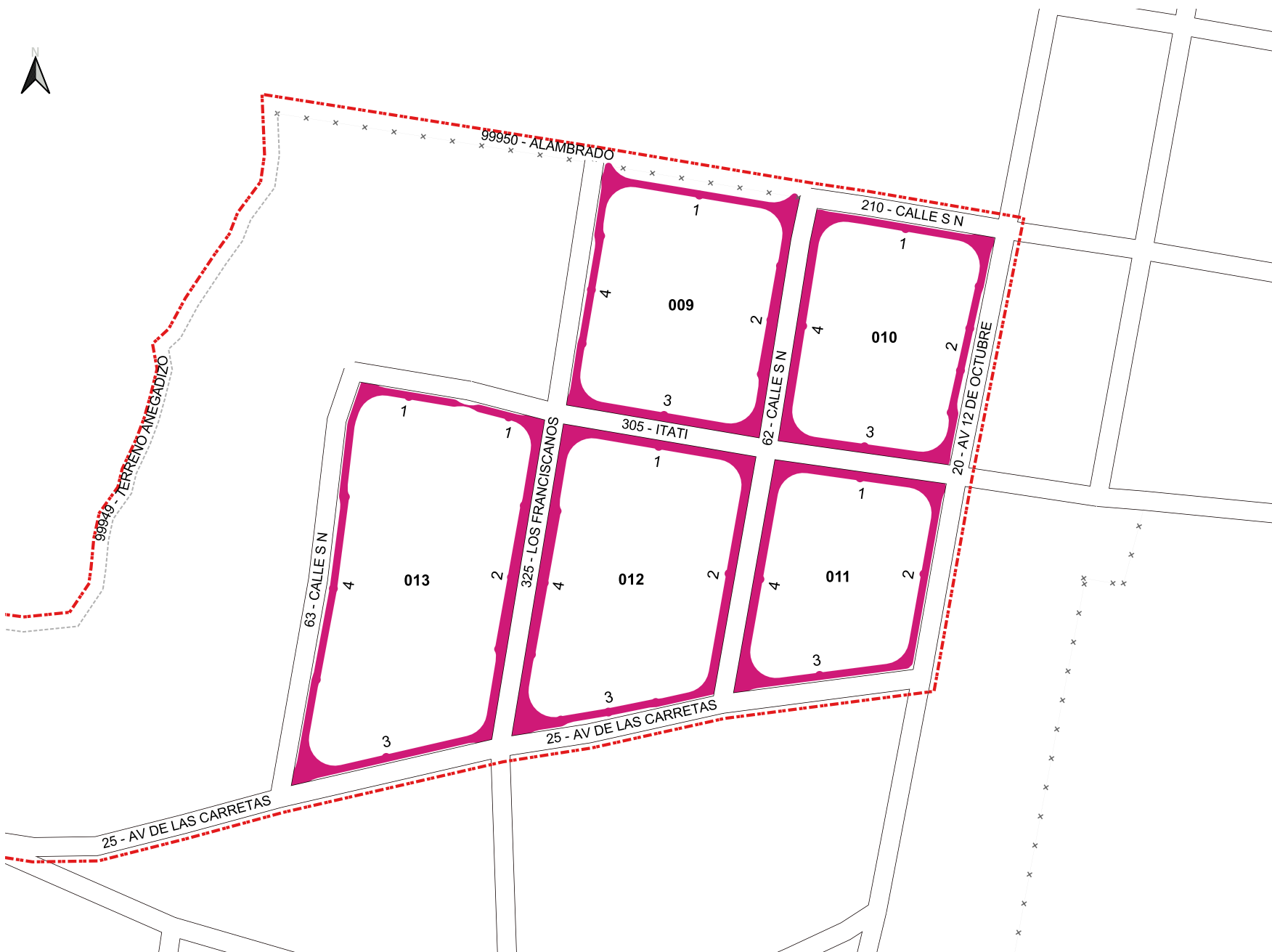
C  
O  
P  
I  
A  
R  
  
E  
N  
  
S  
E  
D  
E

**LEYENDA**

Código Nombre de calle

2933- GOMEZ CARRILLO

-  Vivienda Colectiva
-  Límite de Fracción
-  Límite de Radio
-  Ferrocarril
-  Alambrado
-  Otro
-  Cementerio
-  Edificio Público
-  Escuela
-  Estación de FFCC
-  Hospital
-  Iglesia
-  Plaza
-  Policía
-  Terminal de Omnibus



**DESCRIPCIÓN**

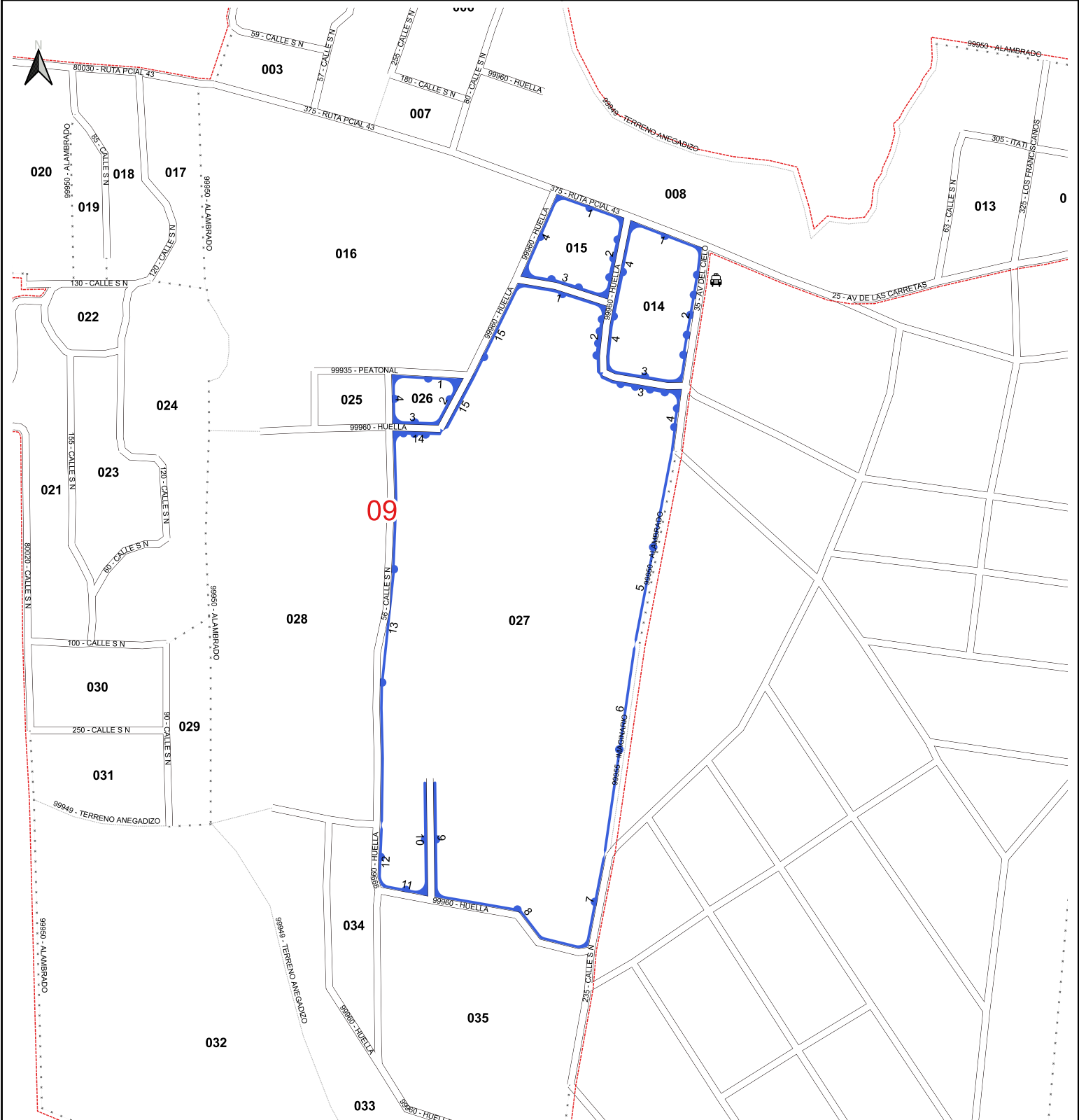
Inicio: Manzana 009 completa Manzana 010 completa Manzana 011 completa Manzana 012 completa Manzana 013 completa

Escala 1:3000  
 POSGAR94 / Faja 6 - EPSG:22186  
 Fuente: DPE - INDEC  
 Elaborado por: DPE - INDEC  
 Coordinación del Sistema Geoestadístico  
 Fecha de Elaboración: 2022

**UBICACIÓN GEOGRÁFICA**  
 Provincia: (18) CORRIENTES  
 Depto: (133) SAN COSME  
 Localidad: (040) SANTA ANA DE LOS GUÁCARAS

Fracción: 05  
 Radio: 09  
 Segmento: 04

Escala 1:8200  
 POSGAR94 / Faja 6 - EPSG:22186  
 Fuente: DPE - INDEC  
 Elaborado por: DPE - INDEC  
 Coordinación del Sistema  
 Geoestadístico  
 Fecha de Elaboración: 2022



**LEYENDA**

- |   |   |                                     |  |  |  |
|---|---|-------------------------------------|--|--|--|
| <p>Código    Nombre de calle</p> <p>-----</p> <p>2933 - GOMEZ CARRILLO</p> <p>●    Vivienda Colectiva</p> | <p><span style="color: green;">——</span> Límite de Fracción</p> <p><span style="color: red;">- - - -</span> Límite de Radio</p> <p>—— Ferrocarril</p> | <p>✕ ✕ Alambrado</p> <p>—— Otro</p> | <p>⚰ Cementerio</p> <p>🏢 Edificio Público</p> <p>🎓 Escuela</p> | <p>🚆 Estación de FFCC</p> <p>🏥 Hospital</p> <p>✝ Iglesia</p> | <p>🌳 Plaza</p> <p>🚔 Policía</p> <p>🚌 Terminal de Omnibus</p> |
|---|---|-------------------------------------|--|--|--|

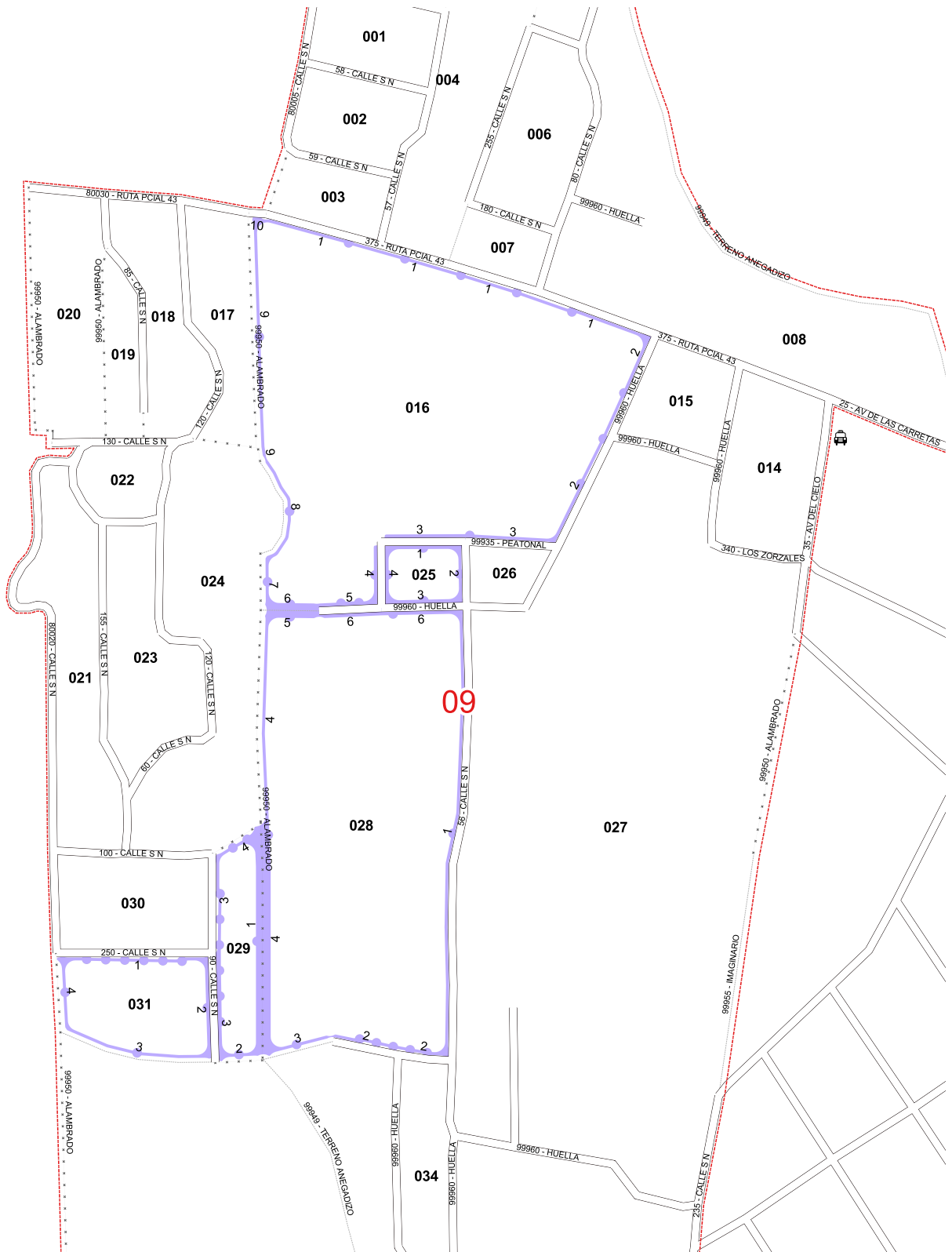
**DESCRIPCIÓN**

Inicio: Manzana 014 completa Manzana 015 completa Manzana 026 completa Manzana 027 completa

**UBICACIÓN GEOGRÁFICA**  
 Provincia: (18) CORRIENTES  
 Depto: (133) SAN COSME  
 Localidad: (040) SANTA ANA DE LOS GUÁCARAS

Fracción: 05  
 Radio: 09  
 Segmento: 05

Escala 1:8100  
 POSGAR94 / Faja 6 - EPSG:22186  
 Fuente: DPE - INDEC  
 Elaborado por: DPE - INDEC  
 Coordinación del Sistema  
 Geoestadístico  
 Fecha de Elaboración: 2022



**LEYENDA**

Código Nombre de calle  
 -----  
 2933 - GOMEZ CARRILLO  
 ● Vivienda Colectiva

- |                    |           |                  |                  |                     |
|--------------------|-----------|------------------|------------------|---------------------|
| Límite de Fracción | Alambrado | Cementerio       | Estación de FFCC | Plaza               |
| Límite de Radio    | Otro      | Edificio Público | Hospital         | Policía             |
| Ferrocarril        |           | Escuela          | Iglesia          | Terminal de Omnibus |

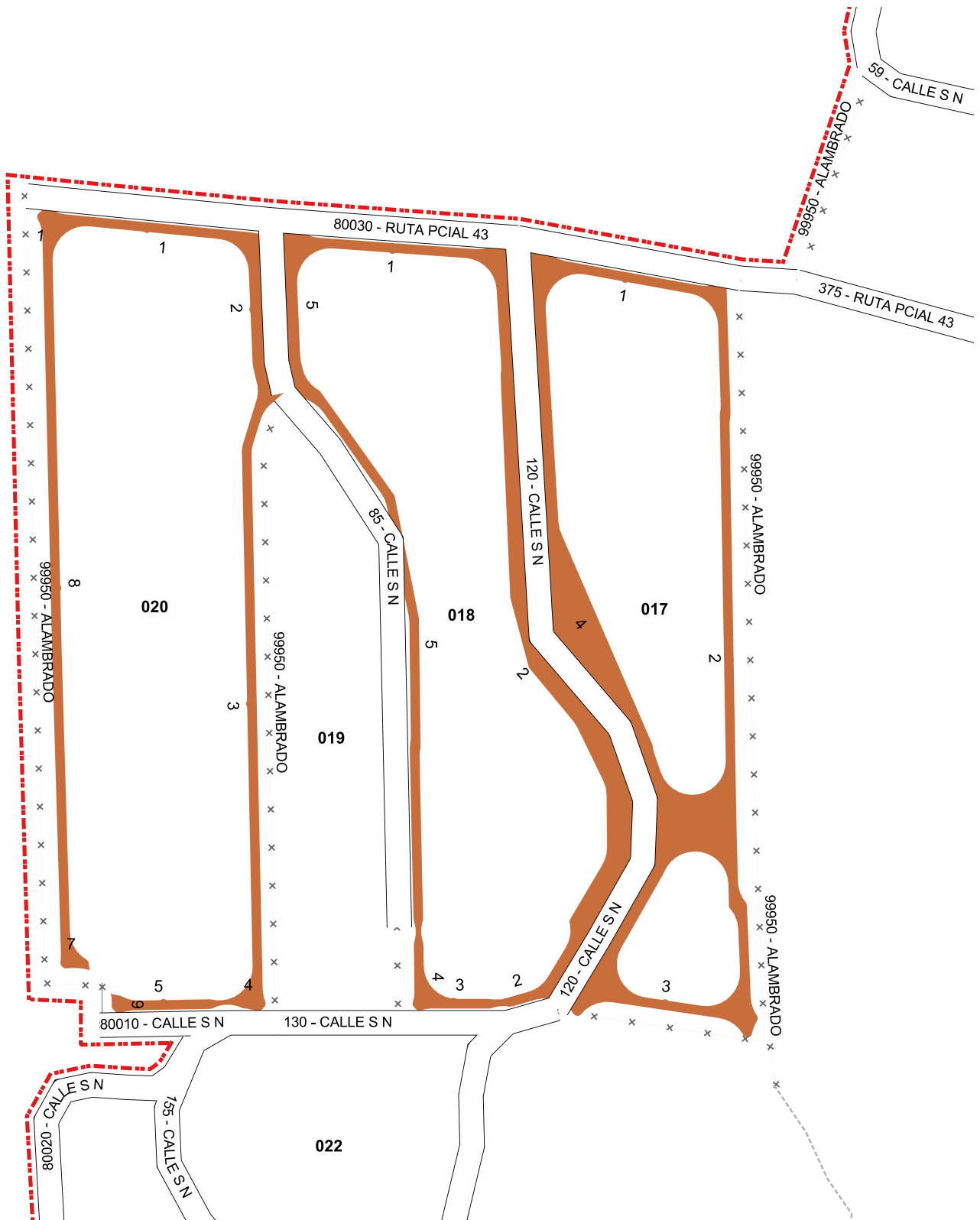
**DESCRIPCIÓN**

Inicio: Manzana 016 completa Manzana 025 completa Manzana 028 completa Manzana 029 completa Manzana 031 completa

**UBICACIÓN GEOGRÁFICA**  
 Provincia: (18) CORRIENTES  
 Depto: (133) SAN COSME  
 Localidad: (040) SANTA ANA DE LOS GUÁCARAS

Fracción: 05  
 Radio: 09  
 Segmento: 06

Escala 1:2400  
 POSGAR94 / Faja 6 - EPSG:22186  
 Fuente: DPE - INDEC  
 Elaborado por: DPE - INDEC  
 Coordinación del Sistema  
 Geoestadístico  
 Fecha de Elaboración: 2022



**LEYENDA**

Código Nombre de calle  
 2933 - GOMEZ CARRILLO  
 ● Vivienda Colectiva

— Límite de Fracción  
 - - - Límite de Radio  
 — Ferrocarril

× × Alambrado  
 - - - Otro

☠ Cementerio  
 ■ Edificio Público  
 🏫 Escuela

🚆 Estación de FFCC  
 🏥 Hospital  
 ⛪ Iglesia

🌳 Plaza  
 🚔 Policía  
 🚌 Terminal de Omnibus

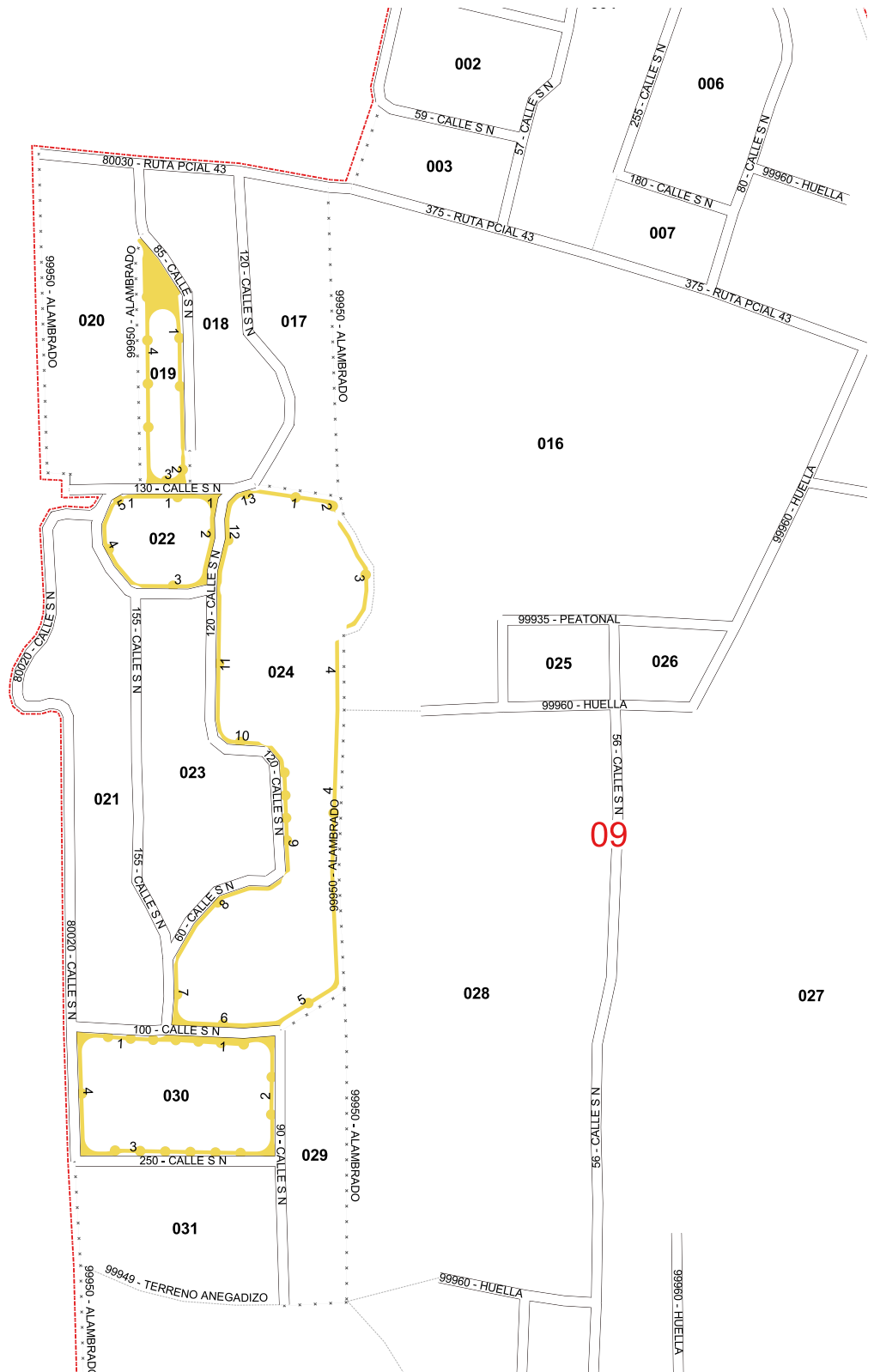
**DESCRIPCIÓN**

Inicio: Manzana 017 completa Manzana 018 completa Manzana 020 completa

**UBICACIÓN GEOGRÁFICA**  
 Provincia: (18) CORRIENTES  
 Depto: (133) SAN COSME  
 Localidad: (040) SANTA ANA DE LOS GUÁCARAS

Fracción: 05  
 Radio: 09  
 Segmento: 07

Escala 1:6700  
 POSGAR94 / Faja 6 - EPSG:22186  
 Fuente: DPE - INDEC  
 Elaborado por: DPE - INDEC  
 Coordinación del Sistema  
 Geoestadístico  
 Fecha de Elaboración: 2022



**LEYENDA**

Código    Nombre de calle  
 -----  
 2933 - GOMEZ CARRILLO  
 ●    Vivienda Colectiva

— Límite de Fracción  
 - - - Límite de Radio  
 — Ferrocarril

✕✕ Alambrado  
 - - - - - Otro

☩ Cementerio  
 ■ Edificio Público  
 🏫 Escuela

🚆 Estación de FFCC  
 🏥 Hospital  
 ⚪ Iglesia

🌳 Plaza  
 🚔 Policía  
 🚌 Terminal de Omnibus

**DESCRIPCIÓN**

Inicio: Manzana 019 completa Manzana 022 completa Manzana 024 completa Manzana 030 completa





**UBICACIÓN GEOGRÁFICA**

Provincia: (18) CORRIENTES  
 Depto: (133) SAN COSME  
 Localidad: (040) SANTA ANA DE LOS GUÁCARAS

Fracción: 05  
 Radio: 09  
 Segmento: 09

C  
O  
P  
I  
A  
R  
  
E  
N  
  
S  
E  
D  
E

**LEYENDA**

- | Código | Nombre de calle     |
|--------|---------------------|
| -----  |                     |
| 2933-  | GOMEZ CARRILLO      |
|        | Vivienda Colectiva  |
|        | Límite de Fracción  |
|        | Límite de Radio     |
|        | Ferrocarril         |
|        | Alambrado           |
|        | Otro                |
|        | Cementerio          |
|        | Edificio Público    |
|        | Escuela             |
|        | Estación de FFCC    |
|        | Hospital            |
|        | Iglesia             |
|        | Plaza               |
|        | Policía             |
|        | Terminal de Omnibus |

**DESCRIPCIÓN**

Inicio: Manzana 032 completa Manzana 033 completa Manzana 034 completa Manzana 035 completa

Escala 1:6500  
 POSGAR94 / Faja 6 - EPSG:22186  
 Fuente: DPE - INDEC  
 Elaborado por: DPE - INDEC  
 Coordinación del Sistema Geoestadístico  
 Fecha de Elaboración: 2022